

## Borgingsdocument Natuur Texel Midden Strandsuppletie

**24 mei 2022**

Versie	Datum	Wijziging
V01	23 maart 2021	Eerste concept
V02	14 mei 2021	Opmerkingen Rijkswaterstaat op concept verwerkt
V03	16 juni 2021	Opmerkingen Rijkswaterstaat op V02 verwerkt: aanvoerroute
V04	12 augustus 2021	Opmerkingen Rijkswaterstaat op V03 verwerkt
V05	19 november 2021	Opmerkingen Rijkswaterstaat op V04 verwerkt
V06	13 december 2021	Toevoeging korrelgrootteonderzoek
V07	24 mei 2022	Aanpassing zandwink



## Verantwoording

<b>Titel</b>	Borgingsdocument Natuur Texel Midden Strandsuppletie
<b>Opdrachtgever</b>	Rijkswaterstaat
<b>Projectleider</b>	Frank Aarts
<b>Auteur(s)</b>	Wendy Liefting
<b>Tweede lezer</b>	Adrie van Hooff
<b>Projectnummer</b>	1267308
<b>Aantal pagina's</b>	29
<b>Datum</b>	24 mei 2022
<b>Handtekening</b>	Ontbreekt in verband met digitale verwerking. Dit rapport is aantoonbaar vrijgegeven.

## Colofon

TAUW bv  
Australiëlaan 5  
Postbus 3015  
3502 GA Utrecht  
T +31 30 28 24 82 4  
E [info.utrecht@tauw.com](mailto:info.utrecht@tauw.com)



## Inhoud

1	Inleiding .....	5
2	Voorgenomen activiteiten .....	7
2.1	Locatie.....	7
2.2	Activiteiten .....	7
2.3	Suppletieprogramma: noodzaak suppletie.....	8
2.3.1	Algemeen .....	9
2.3.2	Noodzaak strandsuppletie.....	9
3	Wnb Gebiedsbescherming: Natura 2000 .....	10
3.1	Werkwijze Wnb Gebiedsbescherming .....	10
3.2	Relevante Natura 2000-gebieden .....	10
3.3	Toegang Beperkend Besluit (TBB) .....	11
3.4	Toets aan zorgplicht: voorwaarden uit Natura 2000 beheerplannen .....	11
	Zorgplicht: toetsing voorwaarden beheerplan .....	11
3.4.1	Toetsing voorwaarden habitattypen .....	16
3.4.2	Korrelgrootte .....	18
3.4.3	Broedvogels .....	18
3.4.4	Toetsing voorwaarden vogelconcentraties .....	18
3.4.5	Zandwinvak en schelpenbanken.....	19
3.4.6	Conclusie zorgplicht Noordzeekustzone .....	19
4	Wnb Soortenbescherming .....	19
4.1	Werkwijze Wnb Soortenbescherming .....	19
4.2	Toetsing Wnb Soortenbescherming .....	21
4.3	Vogels .....	23
4.4	Aanvoerroute materieel over land .....	23
4.5	Conclusies Wnb Soortenbescherming .....	23
5	Conclusies .....	24
5.1	Inleiding.....	24
5.2	Gebiedsbescherming .....	24
5.3	Soortenbescherming .....	25
6	Literatuur .....	26



---

Bijlage 1	Uitvoeringsvoorwaarden voor aannemer .....	27
Bijlage 2	Analyse korrelgrootte zandwin- en suppletiegebieden.....	29



## 1 Inleiding

De kust van Texel staat bloot aan structurele erosie. De kustlijn dient gehandhaafd te blijven om behoud van de achterliggende functies te verzekeren. Voor deze locatie wordt daarom in **2022-2023** een **strandsuppletie** uitgevoerd. Als basis voor de beoordeling is het indicatief technisch ontwerp gebruikt. In hoofdstuk 2 worden het ontwerp en de noodzaak van de suppletie nader toegelicht. Dit ontwerp is getoetst aan de verschillende onderdelen van de Wet Natuurbescherming (Wnb).

### **Toetsing aan de Wnb onderdeel Gebiedsbescherming**

In hoofdstuk 3 staat de toetsing aan de Wnb onderdeel Gebiedsbescherming, oftewel de toetsing aan de Natura 2000-gebieden. Het uitvoeren van de suppleties is regulier beheer en onderhoud<sup>1</sup>, wat niet wordt gezien als een plan of project in de zin van de Habitatrichtlijn. Nu enkel voor plannen of projecten een vergunningplicht bestaat, is er voor het uitvoeren van de suppleties geen vergunning nodig in het kader van de Wnb gebiedsbescherming. Hoewel er geen sprake is van een N2000-vergunningplicht geldt wel de algemene zorgplicht van artikel 1.11 Wnb. Door het volgen van de voorwaarden in de Natura 2000 beheerplannen wordt invulling gegeven aan deze zorgplicht. Door als uitgangspunt de voorwaarden uit Natura 2000 beheerplannen te nemen wordt invulling gegeven aan deze zorgplicht. Het borgingsdocument wordt uiterlijk zes weken voor start van de werkzaamheden gepubliceerd op de site van helpdeskwater. In hoofdstuk 3 wordt daarom de suppletie getoetst aan de voorwaarden uit de Natura 2000-beheerplannen.

In het kader van de Wnb zijn ook gebieden aangewezen waarvoor een Toegangsbeperkend Besluit (TBB) geldt, dit zijn gebieden waar restricties/voorwaarden gelden voor varen en/of bodemberoerende activiteiten. Deze restricties/voorwaarden gelden ook voor activiteiten die onder beheer en onderhoud vallen zoals de suppleties. In hoofdstuk 3 wordt daarom ook aan de TBB's getoetst.

### **Toetsing aan Wnb onderdeel Soortenbescherming**

In hoofdstuk 4 staat de toetsing aan de Wnb onderdeel Soortenbescherming. Dit betreft de bescherming van (individuele) soorten (voorheen Flora- en faunawet). Hiervoor heeft RWS een gedragscode opgesteld waardoor, onder voorwaarden, zonder ontheffing kan worden gewerkt. De Gedragscode soortenbescherming van Rijkswaterstaat is van toepassing op de uitvoering van de suppleties omdat het gaat om beheer en onderhoud. Voor zover er wordt gewerkt conform de gedragscode hoeft er geen ontheffing Wet natuurbescherming te worden aangevraagd voor het onderdeel soortenbescherming.

---

<sup>1</sup> RWS-handreiking Beheer en Onderhoud (24-3-2020) en de Handreiking beheer en onderhoud van LNV.



## **Voorwaarden**

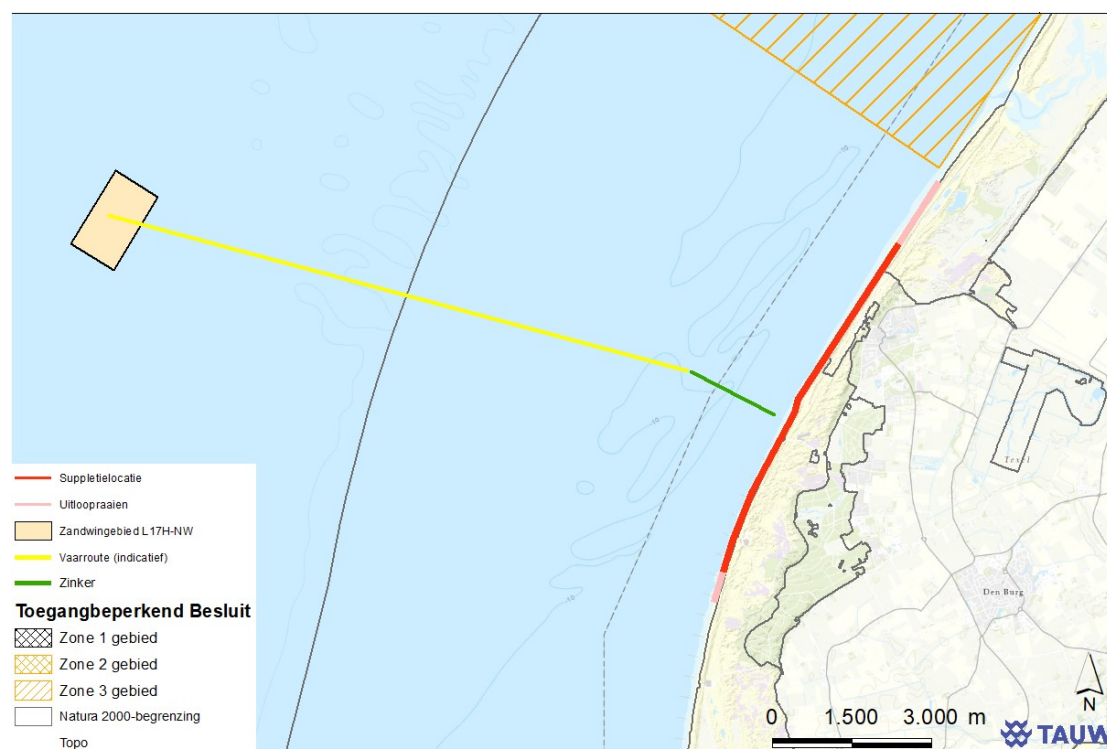
In hoofdstuk 5 staan de conclusies van de toetsingen samengevat. Alle toetsingen tezamen leiden tot een pakket aan voorwaarden waaraan de werkzaamheden moeten voldoen. Deze uitvoeringsvoorwaarden dienen in het ecologisch werkprotocol van de aannemer te worden verwerkt en staan in bijlage 1 opgenomen. De aannemer dient middels zijn risicodossier en ecologisch werkprotocol aan te geven hoe de aannemer zeker stelt dat het werk volgens de benoemde voorwaarden wordt uitgevoerd. Dit omvat onder andere een beschrijving van de voorgenomen activiteiten, een beschrijving van de te verwachten effecten en beheersmaatregelen. Een nadere beschrijving hiervan is opgenomen in de Gedragscode soortenbescherming van Rijkswaterstaat.

## 2 Voorgenomen activiteiten

### 2.1 Locatie

In figuur 2.1 zijn het zandwingsgebied (L17H-NW), de vaarroutes en de suppletielocatie weergegeven t.o.v. de Natura 2000-gebieden. Hieruit blijkt dat de suppletielocatie en delen van de transportroutes binnen het Natura 2000-gebied Noordzeekustzone liggen. Het beoogde zandwinkvak ligt buiten de Natura 2000-begrenzing. De vaarroutes zijn indicatief, de werkelijke routes zijn afhankelijk van het aantal aankoppelingspunten dat de aannemer gaat hanteren. De vaarroute zal de kortste route volgen tussen deze aankoppelingspunten en het zandwinkvak.

Op de kaart staan tevens de gebieden aangegeven waar een Toegang Beperkend Besluit (TBB) geldt. Hoewel de vaarroutes indicatief zijn is het zeer onwaarschijnlijk dat vanuit het zandwinkvak gekozen wordt voor een vaarroute door een TBB zone. Daarnaast gelden in het nabijgelegen TBB-zone 3 gebied uitsluitend beperkingen voor bodemroerende activiteiten, het schip zou hier indien nodig dus doorheen kunnen varen.



Figuur 2.1 Ligging zandwingsgebied en (indicatieve) vaarroutes, en het suppletiegebied, Natura 2000 begrenzing en indien van toepassing TBB gebieden

### 2.2 Activiteiten

Het ontwerp is vastgelegd in de Nota Indicatief ontwerp strandsuppletie Texel Midden. De eigenschappen en ontwerpparameters zijn samengevat in tabel 2.1.



### *Robuuste toetsing*

De situatie op het moment van het opstellen van het indicatief ontwerp kan afwijken van de situatie op het moment van suppleren. Er is daarom een maximum variant (inclusief uitloopraaien) bepaald. De volumes en raaivakken van de maximum variant zijn in tabel 2.1 toegevoegd. De maximum variant wordt als uitgangspunt aangehouden in deze toetsing. In de praktijk zal meestal in een kleiner areaal met kleinere volumes worden gesuppleerd. Voor de uitvoering wordt een definitief ontwerp vastgesteld, deze valt binnen de kaders de getoetste maximum variant.

### *Getoetste activiteiten*

De toetsing betreft alle activiteiten die horen bij de suppletie. Dit betreft activiteiten horende bij het zandwinnen, transporteren en het suppleren. Het zand wordt per schip getransporteerd. Vanwege ondiepe kustzones is de suppletielocatie soms moeilijk bereikbaar, het is dan noodzakelijk een geleidegeul te baggeren of door een brekerbank te graven. Voor de suppletie Texel Midden wordt het graven van een geleidegeul of het doorgraven van een brekerbank niet voorzien, deze activiteit wordt daarom niet getoetst. Strandsuppleties worden aangebracht op het droge en deels natte deel van het strand. De mobilisatie en demobilisatie van het materieel (aanleg zinkerleiding en begin persleiding, materieel aanvoeren) duurt meestal enkele dagen, waarbij over zee met schepen of over land met (vracht)wagens materieel wordt aangevoerd op de beginlocatie van de suppletie (daar is vaak ook een tijdelijk depot voor de pijpen). Wanneer het suppletiezand over grotere afstand door de persleiding getransporteerd moet worden, wordt middels een boosterstation de druk op de leiding voldoende hoog gehouden. Aansluitend wordt het zand geëgaliseerd en verdeeld door shovels over het strand en worden de persleidingen verlegd.

Tabel 2.1 Eigenschappen van de suppletie

Eigenschap	Waarde
Naam	2223_TexelMidden_S2023
Locatie	Texel midden en Duinen & Lage Land Texel
Natura 2000-beheerplan	Noordzeekustzone
Type suppletie	Strandsuppletie
Scope volume suppletie	1.500.000
Max. volume suppletie	1.800.000
Raaivakken	1430 - 2131
Uitloop raaivakken	1372 - 2291
Uitvoeringsperiode	2022-2023
Toetsjaar	2021
Indicatieve aanlegdiepte	Boven LAT grens
Indicatieve aanleghoogte	3m +NAP
Helling	1:30 (kan bij raai 1490 – 1952 ook 1:20 zijn)

## 2.3 Suppletieprogramma: noodzaak suppletie





### 2.3.1 Algemeen

De zandsuppleties die vanuit het suppletieprogramma Kustlijnzorg worden uitgevoerd, hebben tot doel de structurele kustachteruitgang tegen te gaan. De basiskustlijn mag bij maximaal 10% van de kustraaien overschreden zijn. Een suppletie wordt opgenomen in het meerjarig suppletieprogramma als:

- Er sprake is van structurele erosie
- Op basis van de jaarlijkse kustlijnberekening wordt verwacht dat vóór 1 januari 2024 in één of meerdere raaien de basiskustlijn overschreden raakt, en
- Bestrijding van erosie van belang is voor het behoud van de aanwezige functies zoals waterveiligheid, recreatie en natuur

Het meerjarig suppletieprogramma 2020-2023 is vastgelegd in de toelichting 'Onderbouwing actualisatie suppletieprogramma 2020-2023'.

### 2.3.2 Noodzaak strandsuppletie

Om de lokale functies als recreatie, natuur en -op lange termijn ook- veiligheid te kunnen waarborgen moet de structurele erosie op het middelste deel van Texel worden gecompenseerd. Dit deel van Texel is in het verleden regelmatig gesuppleerd. Ervaring met eerdere suppleties leert dat de levensduur van suppleties hier circa vier jaar is. De meest recente suppleties zijn uitgevoerd in 2016 (vooroeversuppletie) en 2018 (strandsuppletie). Er is een herhaling van de vooroeversuppletie uit 2016 opgenomen in dit suppletieprogramma. Dit om zo de strandsuppletie van 2018 te ondersteunen. Daarnaast wordt met deze suppletie het zandverlies op de diepere vooroever gecompenseerd.



## 3 Wnb Gebiedsbescherming: Natura 2000

### 3.1 Werkwijze Wnb Gebiedsbescherming

Voor de relevante Natura 2000-gebieden is in het beheerplan een vrijstelling van vergunningplicht opgenomen, mits de suppletie wordt uitgevoerd conform de gestelde voorwaarden.

De Natura 2000 beheerplannen zijn vastgesteld onder de toen geldende wetgeving. Inmiddels heeft de Spoedwet aanpak stikstof (2019) voor een relevante wijziging gezorgd. De wijziging betreft het vervallen van het onderscheid tussen “projecten” en “andere handelingen”. Hierdoor bestaat er enkel een vergunningplicht voor het realiseren van een plan of project met mogelijk significante effecten. Het uitvoeren van de suppleties is regulier beheer en onderhoud<sup>2</sup> wat niet wordt gezien als een plan of project in de zin van de Habitatrichtlijn. Hierdoor is er voor de uitvoering van de suppleties geen vergunningplicht in het kader van de Wnb gebiedsbescherming. Hoewel hierdoor geen sprake is van een N2000-vergunningplicht geldt wel de zorgplicht van artikel 1.11 Wnb. Door als uitgangspunt de voorwaarden uit Natura 2000 beheerplannen te nemen wordt invulling gegeven aan deze zorgplicht. Het borgingsdocument wordt uiterlijk zes weken voor start van de werkzaamheden gepubliceerd op de site van helpdeskwater. In dit hoofdstuk wordt daarom de suppletie getoetst aan de voorwaarden uit de Natura 2000-beheerplannen.

In het kader van de Wnb zijn ook gebieden aangewezen waarvoor een Toegangsbeperkend Besluit (TBB) geldt, dit zijn gebieden waar restricties/voorwaarden gelden voor varen en/of bodemberoerende activiteiten. Deze restricties/voorwaarden gelden ook voor activiteiten die onder beheer en onderhoud vallen zoals de suppleties. In dit hoofdstuk wordt daarom ook aan de TBB's getoetst.

### 3.2 Relevante Natura 2000-gebieden

De activiteiten vinden plaats in en nabij het Natura 2000-gebied Noordzeekustzone en Duinen en Lage Land Texel (zie figuur 2.1). Het Natura 2000-gebied Noordzeekustzone bestaat uit de kustwateren van de Noordzee langs de Noord-Hollandse kust ten noorden van bergen en langs de hele waddenkust tot aan de Eems. De zeewaartse grens ligt op de doorgaande NAP -20 meter dieptelijn. Op Texel behoren de stranden tot aan de duinvoet ook tot de Noordzeekustzone. De duinvoetgrens is dynamisch: bij duinaangroei verplaatst de grens zich zeewaarts, bij duinafslag landinwaarts met de duinvoet mee. Aan de landzijde van de duinvoet grenst de Noordzeekustzone naadloos aan Duinen en Lage Land Texel. Duinen en Lage Land Texel betreft een uitgestrekt duingebied met daarbinnen een kweldergebied (slufter). Het deel ten noorden van de slufter omvat oude duinen met graslanden en heiden, het zuidelijke deel is meer gevarieerd met zowel oude als jonge duingebieden. In het gebied is een grote diversiteit aan duinvalleien aanwezig, die verschillen in de mate van infiltratie dan wel kwel.

Effecten op andere Natura 2000-gebieden zijn uitgesloten. Alleen de Natura 2000-gebieden Noordzeekustzone en Duinen & Lage Land Texel zijn daarom relevant.

---

<sup>2</sup> RWS-handreiking Beheer en Onderhoud (24-3-2020) en de Handreiking beheer en onderhoud van LNV.



### 3.3 Toegang Beperkend Besluit (TBB)

Binnen het Natura 2000-gebied Noordzeekustzone gelden voor enkele gebieden een Toegang Beperkend Besluit (TBB). Er zijn drie TBB zones:

- Zone 1: van 1 november tot 1 april gelden beperkingen voor doorvaart met betrekking tot vogels
- Zone 2 en 3: gelden beperkingen voor bodemberoerende activiteiten. De beperkingen gelden niet voor varen. Strandsuppleties vinden niet plaats binnen TBB zone 2 of 3. Deze zones zijn daarom niet relevant en blijven buiten beschouwing

#### *Zandwinning*

De winningslocaties (L14B1 en L17-5) liggen 2 km buiten het Natura 2000-gebied Noordzeekustzone en de daarin liggende TBB zones. De TBB zones zijn daarom geen belemmering voor het zandwinnen.

#### *Vaarroutes*

In figuur 2.1 staan de vaarroutes en suppletielocatie ten opzichte van de TBB zones. De vaarroutes zijn indicatief, echter op basis van de ligging van het zandwinvak en de suppletielocatie is met zekerheid vast te stellen dat de daadwerkelijk vaarroutes buiten de TBB zone 1 blijven. De dichtstbijzijnde TBB zone betreft een zone 3, hier gelden geen restricties voor varen.

Aangezien alle activiteiten buiten de TBB zone plaatsvinden zijn er geen belemmeringen. De TBB zones blijven verder buiten beschouwing.

### 3.4 Toets aan zorgplicht: voorwaarden uit Natura 2000 beheerplannen

#### **Zorgplicht: toetsing voorwaarden beheerplan**

In de volgende tabel wordt de suppletie getoetst aan de zorgplicht middels de voorwaarden uit het beheerplan Noordzeekustzone. De toetsing kent twee uitkomsten, die met de volgende kleuren zijn aangeduid:

groen	Deze voorwaarde is niet van toepassing of de voorwaarde is wel van toepassing maar leidt niet tot maatregelen voor de uitvoering; aan de voorwaarde wordt voldaan zonder aanvullende maatregelen voor uitvoering.
oranje	Deze voorwaarde is van toepassing en leidt tot maatregelen voor de uitvoering. Dankzij de maatregelen wordt aan de voorwaarde voldaan. De maatregelen worden opgenomen in ecologisch werkprotocol van de aannemer.



Voorwaarden beheerplan Nzcz	Voorwaarde van toepassing?	Uitvoeringsvoorwaarden
<b>A. Zandsuppleties</b>		
<b>Permanent overstroomde zandbanken</b>		
1. Suppleties worden zodanig uitgevoerd dat schelpenbanken van levende <i>Spisula subtruncata</i> niet bedekt worden met zand.	Voorwaarde is niet van toepassing op strandsuppleties.	N.v.t.
2. Indien Rijkswaterstaat aantoont dat bedekking met zand van de in artikel 1 genoemde schelpenbanken onvermijdelijk is, worden de uit te voeren suppleties niet gestart in de periode van 1 juni tot 1 maart.	Voorwaarde is niet van toepassing op strandsuppleties.	N.v.t.
3. Bedekking van schelpenbanken met levende <i>Ensis directus</i> zijn toegelaten als er geen negatieve gevolgen zijn voor de voedselvoorziening van zee-eenden.	Voorwaarde is niet van toepassing op strandsuppleties.	N.v.t.
<b>Zilte pionierbegroeiingen, schorren en zilte graslanden (strandsuppleties)</b>		
4. Suppleties die worden uitgevoerd binnen 1 kilometer van 'zilte pionierbegroeiingen' en/of 'schorren en zilte graslanden' zijn alleen toegelaten als Rijkswaterstaat aantoont dat de suppletie geen negatieve effecten veroorzaakt op deze habitattypen.	Binnen 1 kilometer van de suppletielocatie zijn H1310A, H1310B en H1330A gelegen. De effecten worden nader beschouwd in paragraaf 3.4.1.	N.v.t.
<b>'Embryonale duinen' (strandsuppleties)</b>		
5. Suppleties die een oppervlak van meer dan 1 hectare 'embryonale duinen' bedekken, zijn alleen toegelaten als Rijkswaterstaat aantoont dat dit habitatype rondom het suppletiegebied zich positief ontwikkelt en dat	Nabij de suppletielocatie zijn embryonale duinen gelegen. De effecten worden nader beschouwd in paragraaf 3.4.1.	Voor de aannemer geldt de volgende voorwaarde: <b>Voorafgaand aan de werkzaamheden is een kartering noodzakelijk. Als uit de kartering blijkt dat dit habitatype aanwezig is, zal conform de voorwaarden in</b>



Voorwaarden beheerplan Nzcz	Voorwaarde van toepassing?	Uitvoeringsvoorwaarden
er geen negatieve gevolgen optreden voor dit habitattypen als gevolg van de suppletie.		<b>het beheerplan, maximaal 1 hectare bedekt worden</b>
<b>'Witte duinen', 'grijze duinen', 'vochtige duinvalleien' (strandsuppleties)</b>		
6. De samenstelling en korrelgrootte van het zand bij strandsuppleties komt zo veel mogelijk overeen met het zand van het strand dat grenst aan de suppletielocatie.	De korrelgrootte komt redelijk overeen met de suppletielocatie, dit leidt niet tot negatieve gevolgen. Zie ook paragraaf 3.4.2	Geen uitvoeringsvoorwaarden. Aan de voorwaarde wordt voldaan zonder aanvullende maatregelen voor uitvoering.
7. Bij (voor verkalking) gevoelige kalkarme duingebieden wordt het zand op het strand niet hoger aangebracht dan +3 meter NAP.	De suppletie is niet hoger dan 3,0 m +NAP. Er wordt aan de voorwaarde voldaan.	Geen uitvoeringsvoorwaarden. Aan de voorwaarde wordt voldaan zonder aanvullende maatregelen voor uitvoering.
<b>Grijze en gewone zeehond (onderwater- en strandsuppleties)</b>		
8. Schepen die zand suppleren houden minimaal 1200 meter afstand van het deel van de zandplaat(platen) waarop zich grijze of gewone zeehonden bevinden.	De dichtstbijzijnde zandplaten liggen op meer dan 1200 m afstand van de activiteiten van de suppletie. Aan deze voorwaarde wordt voldaan. Aanvullende maatregelen zijn niet nodig.	Geen uitvoeringsvoorwaarden. Aan de voorwaarde wordt voldaan zonder aanvullende maatregelen voor uitvoering.
9. Het suppleren vanuit schepen op kortere afstand dan 1200 meter is toegestaan als Rijkswaterstaat aantoont dat wegens fysieke omstandigheden niet aan die afstandsvereiste kan worden voldaan en er geen negatieve gevolgen zijn van het gebruik van de zeehondenligplaatsen.	Voorwaarde niet van toepassing. Zie punt 8.	Niet van toepassing.
10. Bij het voorkomen van zeehonden met pups op zandplaten en bij de suppletielocatie is uitvoering van suppleren conform artikel 9 alleen toegestaan buiten de werp- en zoogperiodes van zeehonden.	Voorwaarde niet van toepassing. Zie punt 8.	Niet van toepassing.



Voorwaarden beheerplan Nzcz	Voorwaarde van toepassing?	Uitvoeringsvoorwaarden
<p>11. In situaties als bedoeld bij het hierboven vermelde artikel 10 gelden voor schepen de volgende aanvullende voorwaarden:</p> <ul style="list-style-type: none"><li>- Geen bemanning aan dek, tenzij dit strikt noodzakelijk is.</li><li>- Geen andere verlichting dan navigatieverlichting, behoudens noodgevallen.</li><li>- Geen geluidsproductie anders dan die uit technische (motor) of veiligheid (scheepshoorn) noodzakelijk is.</li></ul>	<p>Voorwaarde niet van toepassing. Zie punt 8.</p>	<p>Niet van toepassing.</p>
<b>Bontbekplevier, strandplevier en dwergstern (broedvogels)</b>		
<p>12. Strandsuppleties worden tijdens het broedseizoen niet uitgevoerd op locaties die door de beheerder zijn afgesloten of gemarkeerd als broedgebied voor bontbekplevier, strandplevier of dwergstern.</p>	<p>Deze voorwaarde is nader beschouwd in paragraaf 3.4.3. Ondanks intensieve recreatie zijn broedgevallen zijn niet met zekerheid op voorhand uit te sluiten.</p>	<p>Voor de aannemer geldt de volgende voorwaarde: <b>Afstemming met beheerder over afgesloten locaties voor broedvogels.</b></p>
<p>13. Indien Rijkswaterstaat een broedgeval vaststelt buiten de in artikel 12 vermelde broedgevallen binnen 500 meter van de voorgenomen suppletielocatie, neemt Rijkswaterstaat een afstand van minimaal 350 meter in acht tussen de nestplaats(en) en de grens van het werkgebied van de strandsuppletie.</p>	<p>Binnen de 500 m afstand zijn broedgevallen niet op voorhand uit te sluiten. Zie paragraaf (in paragraaf toelichten waarom broedvogels worden verwacht).</p>	<p>Voor de aannemer geldt de volgende voorwaarde: <b>Binnen 500 meter van de voorgenomen suppletielocatie, wordt een broedvogelcontrole uitgevoerd. Bij het aantreffen van broedende vogels geldt een afstand van minimaal 350 meter tussen de nestplaats(en) en de grens van het werkgebied. De broedvogelcontrole vindt plaats 2-3 weken voor uitvoering en wordt indien nodig herhaald enkele dagen voor uitvoering.</b></p>



Voorwaarden beheerplan Nzcz	Voorwaarde van toepassing?	Uitvoeringsvoorwaarden
-----------------------------	----------------------------	------------------------

## Topper, eidereend en zwarte zee-eend (onderwater- en strandsuppleties)

14. Schepen die zand suppleren, houden minimaal 500 meter afstand van vogelconcentraties van topper, eidereend- en zwarte zee-eend.	Deze voorwaarde is verder uitgewerkt in paragraaf 3.4.4. Hieruit blijkt dat er een (lage) kans is op het aantreffen van vogelconcentraties, maar niet volledig uit te sluiten.	Voor de aannemer geldt de volgende voorwaarde: <b>Schepen die zand suppleren, houden binnen het Natura 2000-gebied Noordzeekustzone, minimaal 500 meter afstand van vogelconcentraties van topper, eidereend en zwarte zee-eend.</b>
---	--	---

## B. Transport van zand tussen win- en suppletielocaties

### Grijze en gewone zeehond

15. Op schepen die zand transporteren zijn de voorwaarden opgenomen in de artikelen 8 tot en met 11 overeenkomstig van toepassing, met dien verstande, dat voor de term "suppleren" de term "transporteren" moet worden gelezen.	Zie punten 8 t/m 11	Geen uitvoeringsvoorwaarden. Aan de voorwaarde wordt voldaan zonder aanvullende maatregelen voor uitvoering.
--	---------------------	--

### Topper, eidereend en zwarte zee-eend

16. Schepen die zand transporteren, houden minimaal 500 meter afstand tot vogelconcentraties van topper, eidereend en zwarte zee-eend.	Zie punt 14.	Voor de aannemer geldt de volgende voorwaarde: <b>Schepen die zand transporteren, houden binnen het Natura 2000-gebied Noordzeekustzone, minimaal 500 meter afstand van vogelconcentraties van topper, eidereend en zwarte zee-eend.</b>
--	--------------	---

### Zee-eenden in zones 1 (Toegangbeperkend Besluit Nzcz)

17. Voor zandsuppletievaartuigen is doorvaart van 1 november tot 1 april mogelijk via een	Er is geen sprake van het doorkruisen van een TBB zone 1-gebied. Deze voorwaarde is niet van toepassing.	Geen uitvoeringsvoorwaarden. Aan de voorwaarde wordt voldaan zonder aanvullende maatregelen voor uitvoering.
---	--	--



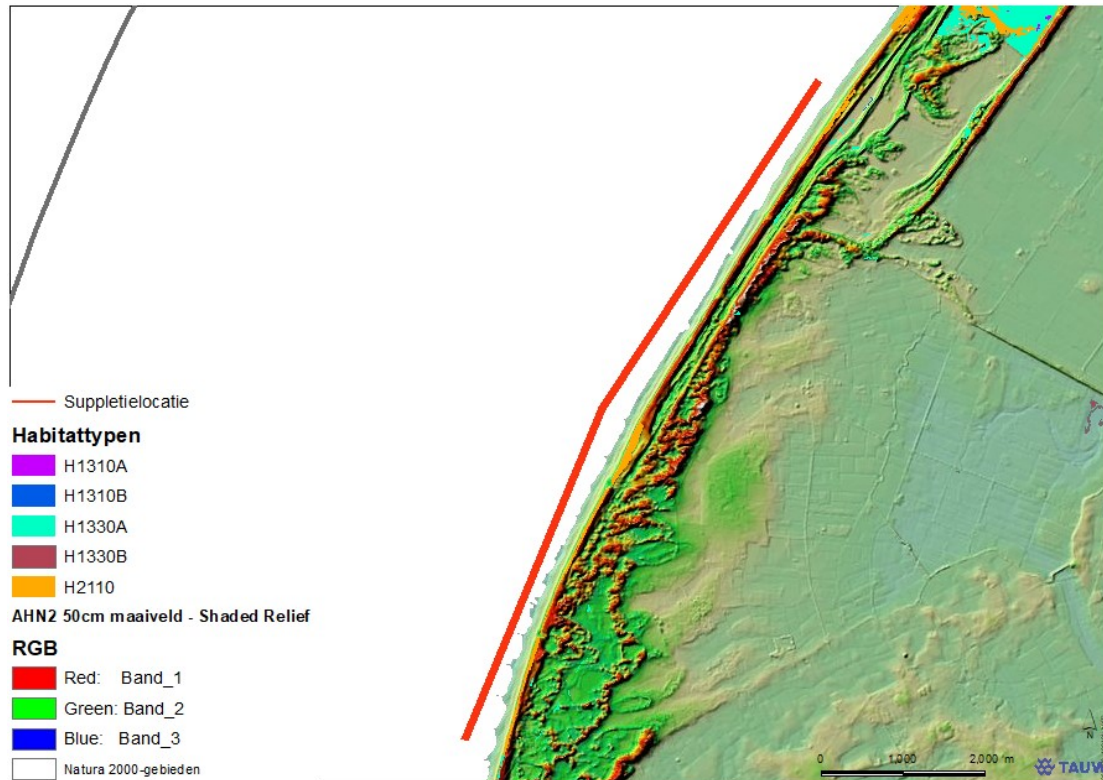
Voorwaarden beheerplan Nzcz	Voorwaarde van toepassing?	Uitvoeringsvoorwaarden
variabele corridor. De ligging van de variabele corridor wordt in overleg met het bevoegd gezag vastgesteld.		
<b>C. Zandwinnings</b>		
18. Zandwinnings gelegen nabij Natura 2000-gebieden in de Noordzeekustzone zijn toegelaten op een afstand van minimaal 900 meter buiten het Natura 2000-gebied.	Het zandwinvak is 2.000 m buiten de Natura 2000-begrenzing gelegen.	Geen uitvoeringsvoorwaarden. Aan de voorwaarde wordt voldaan zonder aanvullende maatregelen voor uitvoering.
19. Zandwinnings nabij Natura 2000-gebieden op locaties waar dieper dan 2 meter in de bodem zand gewonnen wordt, zijn toegelaten op een afstand van minimaal 2000 meter van het Natura 2000-gebied.	Zie punt 18.	Geen uitvoeringsvoorwaarden. Aan de voorwaarde wordt voldaan zonder aanvullende maatregelen voor uitvoering.

### 3.4.1 Toetsing voorwaarden habitattypen

Er dient getoetst te worden of aan de volgende voorwaarden wordt voldaan.

Voorwaarden Habitattypen
4. Suppleties die worden uitgevoerd binnen 1 kilometer van 'zilte pionierbegroeiingen' en/of 'schorren en zilte graslanden' zijn alleen toegelaten als Rijkswaterstaat aantoont dat de suppletie geen negatieve effecten veroorzaakt op deze habitattypen.
5. Suppleties die een oppervlak van meer dan 1 hectare 'embryonale duinen' bedekken, zijn alleen toegelaten als Rijkswaterstaat aantoont dat dit habitatype rondom het suppletiegebied zich positief ontwikkelt en dat er geen negatieve gevolgen optreden voor dit habitatype als gevolg van de suppletie.





*Figuur 3.1 Gevoelige habitattypen ten opzichte van de suppletielocatie en algemeen hoogtebestand Nederland (AHN)*

Zoals te zien in figuur 3.1 ligt volgens de habitattypenkaart (18-3-2021) het habitatype H1330A binnen 1 km afstand van het suppletiegebied. Een nadere analyse met luchtfotokaarten en het Actueel Hoogtebestand Nederland (AHN) laat zien dat de gekarteerde voorkomens van het habitatype die binnen een afstand van 1 kilometer van de strandsuppletie liggen, niet afgeschermd door het reliëf waaronder de aanwezige witte duinen (H2110). Er kan als gevolg daarvan geen sprake zijn van een zodanige inwaai van zand of andere effecten wat zou kunnen leiden tot een aantasting van het habitatype.

Volgens de habitattypenkaart komt H2110 Embryonale duinen voor ter hoogte van het suppletiegebied, zie ook figuur 3.1. Op basis van luchtfoto's en de aanwezige abiotische omstandigheden kan de aanwezigheid van dit type niet worden uitgesloten. Voorafgaand aan de werkzaamheden is een kartering noodzakelijk. Als uit de kartering blijkt dat dit habitatype aanwezig is, zal conform de voorwaarden in het beheerplan, maximaal 1 hectare bedekt worden.



### 3.4.2 Korrelgrootte

Het zandwink is onderzocht op korrelgrootte (Coumou, 2022). Bij het vergelijken van de korrelgrootte van win- en suppletiegebied is de mediane korrelgrootte (D50) als indicator gebruikt. Als basis voor de vergelijking tussen zandwin- en suppletiegebied is daarnaast gebruik gemaakt van beschikbare (literatuur)waarden van korrelgrootte in de suppletiegebieden. Op basis daarvan is duidelijk geworden dat het zandwink redelijk overeenkomt met de suppletielocatie. Mogelijk is dit verschil in de praktijk nog iets kleiner doordat op basis van Van Bemmelen (1988) de huidige situatie mogelijk licht is onderschat. Er zal dus geen sprake zijn van negatieve gevolgen.

### 3.4.3 Broedvogels

De volgende voorwaarden zijn van toepassing.

#### Voorwaarden Bontbekplevier, strandplevier en dwergstern

12. Strandsuppleties worden tijdens het broedseizoen niet uitgevoerd op locaties die door de beheerder zijn afgesloten of gemarkeerd als broedgebied voor bontbekplevier, strandplevier of dwergstern.

13. Indien Rijkswaterstaat een broedgeval vaststelt buiten de in artikel 12 vermelde broedgevallen binnen 500 meter van de voorgenomen suppletielocatie, neemt Rijkswaterstaat een afstand van minimaal 350 meter in acht tussen de nestplaats(en) en de grens van het werkgebied van de strandsuppletie.

Hoewel bij de suppletielocatie intensief wordt gerecreëerd kunnen op basis van waarnemingen bij de suppletielocatie en omgeving broedende bontbekplevier en dwergstern aanwezig zijn. Broedgevallen op en nabij de suppletielocatie zijn niet uitgesloten. Voorafgaand aan de werkzaamheden is afstemming met de beheerder noodzakelijk of afgesloten gebieden voor broedvogels aanwezig zijn. Daarnaast is voorafgaand aan de werkzaamheden binnen een zone van 500 meter van de suppletielocatie een broedvogelcheck nodig. Indien broedende vogels aanwezig zijn wordt een afstand van 350 meter aangehouden. Hiermee wordt aan de voorwaarden van het beheerplan voldaan. De broedvogelcontrole vindt plaats twee tot drie weken voor uitvoering en wordt indien nodig herhaald enkele dagen voor uitvoering.

### 3.4.4 Toetsing voorwaarden vogelconcentraties

In de nabijheid van schepen die zand transporteren en suppleren kunnen vogelconcentraties aanwezig zijn. De volgende voorwaarden zijn van toepassing:

#### Voorwaarden Vogelconcentraties

14. Schepen die zand suppleren, houden minimaal 500 meter afstand van vogelconcentraties van topper, eidereend- en zwarte zee-eend.

16. Schepen die zand transporteren, houden minimaal 500 meter afstand tot vogelconcentraties van topper, eidereend en zwarte zee-eend.

Binnen het Natura 2000-gebied Noordzeekustzone dienen schepen tijdens transport en suppletie een afstand van 500 meter aan te houden tot groepen van topper, eidereend en zwarte zee-eend. Volgens Sluijter *et al.* (2020) zijn er in de winter 2019/2020 lage aantallen eidereenden geteld in de kustzone bij de suppletielocatie. Topper en zwarte zee-eend zijn niet waargenomen nabij de



suppletielocatie. De kans op groepen zee-eenden is daarom laag maar niet uit te sluiten. Zekerheidshalve wordt deze voorwaarde opgenomen in het ecologisch werkprotocol.

### 3.4.5 Zandwink en schelpenbanken

In de ontgrondingenvergunning van Rijkswaterstaat zijn voorwaarden opgenomen met betrekking tot aanwezige schelpenbanken. Deze voorwaarde betreft dat er geen zandwinning mag plaatsvinden binnen een afstand van 100 meter nabij of in levende schelpenbanken. Over deze voorwaarde zijn afspraken gemaakt met het bevoegd gezag omtrent een gedragscode. Deze blijft van toepassing.

### 3.4.6 Conclusie zorgplicht Noordzeekustzone

Voor het uitvoeren van de suppletie zijn voorwaarden van toepassing. De uitvoeringsvoorwaarden moeten in het ecologisch werkprotocol van de aannemer worden opgenomen. Middels dit ecologisch werkprotocol, waaraan de aannemer contractueel gebonden is, wordt het naleven van de voorwaarden geborgd.

Als de aannemer een andere werkwijze beoogt dan voorzien in het Borgingsdocument Natuur, dan dient de aannemer deze werkwijze te toetsen aan de Wet natuurbescherming en de financiële gevolgen voor eigen rekening te nemen.

Voorwaarden in ecologisch werkprotocol aannemer
Voorafgaand aan de werkzaamheden is een kartering voor embryonale duinen noodzakelijk. Als uit de kartering blijkt dat dit habitatype aanwezig is, zal conform de voorwaarden in het beheerplan, maximaal 1 hectare bedekt worden.
Strandsuppleties worden tijdens het broedseizoen niet uitgevoerd op locaties die door de beheerder zijn afgesloten of gemarkeerd als broedgebied voor bontbekplevier, strandplevier of dwergstern. Dit wordt voorafgaand aan de werkzaamheden met de beheerder afgestemd.
Binnen 500 meter van de voorgenomen suppletielocatie, wordt een broedvogelcontrole uitgevoerd. Bij het aantreffen van broedende vogels geldt een afstand van minimaal 350 meter tussen de nestplaats(sen) en de grens van het werkgebied van de strandsuppletie. De broedvogelcontrole vindt plaats twee tot drie weken voor uitvoering en wordt indien nodig herhaald enkele dagen voor uitvoering. De resultaten worden direct aan RWS doorgegeven.
Schepen die zand suppleren, houden minimaal 500 meter afstand van vogelconcentraties van toppeer, eidereend- en zwarte zee-eend.
Schepen die zand transporteren, houden minimaal 500 meter afstand tot vogelconcentraties van toppeer, eidereend en zwarte zee-eend.

## 4 Wnb Soortenbescherming

### 4.1 Werkwijze Wnb Soortenbescherming

In artikel 3.31 Wet natuurbescherming is geregeld dat er een vrijstelling geldt van enkele verbodsbepalingen als gewerkt wordt conform een zogenaamde gedragscode. Werken volgens



een gedragscode heeft als voordeel dat geen ontheffingsprocedure hoeft te worden doorlopen. Ten behoeve van de werkzaamheden van Rijkswaterstaat is een gedragscode vastgesteld en goedgekeurd op 29 september 2018 door de minister van Landbouw, Natuur en Voedselkwaliteit. Deze gedragscode is van toepassing op alle beschermde planten- en diersoorten en ziet toe op de volgende werkzaamheden:

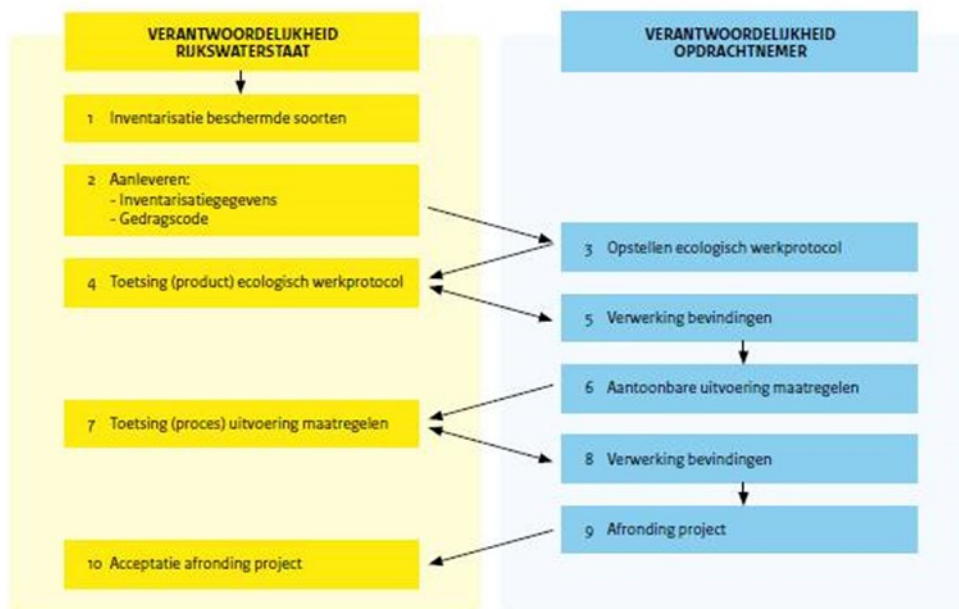
- Bestendig beheer of onderhoud aan vaarwegen, watergangen, waterkeringen, waterstaatswerken, oevers, wegen, of in het kader van natuurbeheer
- Kleinschalige ruimtelijke ontwikkeling of inrichting

De RWS-gedragscode is van toepassing op de uitvoering van de suppleties omdat de werkzaamheden beheer en onderhoud betreffen.

De eerste stap uit de Gedragscode is het inventariseren van mogelijk aanwezige beschermde soorten. In dit borgingsdocument is de aanwezigheid van beschermde soorten bepaald aan de hand van de volgende gegevens:

- Regionale en landelijke verspreidingsdata
- Nationale Databank Flora en Fauna (NDFF)

Op basis van bovenstaande gegevens is getoetst of de beschermde soorten aanwezig zijn en welke maatregelen nodig zijn. Deze maatregelen worden in het werkprotocol van de aannemer uitgewerkt. In volgend schema staan de stappen en wie daarvoor verantwoordelijk is toegelicht. In dit borgingsdocument wordt stap 1 uitgevoerd het verzamelen van inventarisatiegegevens. Tevens worden mogelijke effecten geanalyseerd en aangegeven welke maatregelen nodig zijn. De aannemer werkt dit vervolgens uit in het ecologisch werkprotocol. Voor de daarop volgende stappen verwijzen we verder naar figuur 4.1, in de Gedragscode staat een toelichting op deze vervolgstappen, deze zijn voor dit borgingsdocument niet relevant.



Figuur 4.1 Verantwoordelijkheid per partij bij werken conform de Gedragscode van Rijkswaterstaat

## 4.2 Toetsing Wnb Soortenbescherming

Tabel 4.1 geeft aan welke beschermde soorten mogelijk binnen de invloedssfeer van de activiteiten aanwezig zijn en welke effecten mogelijk optreden.

Tabel 4.1 Beoordeling beschermde soorten op en nabij suppletielocatie

Soortgroep/soort	Mogelijke aanwezigheid en beoordeling
<b>Planten</b>	
Verschillende soorten in duinen	De suppletie beperkt zich tot het strand. Ook inwaai van zand in het duingebied waar beschermde soorten zoals groenknolorchis groeien is niet van toepassing gelet op de hoogte van de eerste duinenrij (>10meter) of gelet op afstand (meer dan 200 meter).
<b>Zeezoogdieren</b>	
Bruinvis	Bruinvis is beschermd onder artikel 3.5 waarvoor een verbod op aantasting van verblijfplaatsen geldt én op verstoring. Binnen de eerste drie kilometer uit de kust worden bruinvissen bijna overal gezien, met de grootste dichtheden in jan-mrt. Hoewel lokaal en tijdelijk verstoring kan optreden, zullen effecten op de bruinvis als gevolg van onderwatergeluid verwaarloosbaar klein zijn. Blijvende effecten zijn uitgesloten. Maatregelen zijn niet nodig.
Gewone zeehond en Grijs zeehond	Beide soorten zeehonden komen in (ruime) omgeving in de kustwateren voor. Deze soorten zijn beschermd onder artikel 3.10 van de Wnb. Voor deze soorten geldt daarom alleen een verbod op beschadigen of vernielen van verblijfplaatsen. De activiteiten vinden plaats op meer 4.000 m afstand van vaste rustplaatsen van zeehonden. Aantasting van verblijfplaatsen is daarom uitgesloten. Maatregelen zijn niet nodig.



Soortgroep/soort	Mogelijke aanwezigheid en beoordeling
<b>Grondgebonden zoogdieren</b>	
Diverse soorten	Niet in de omgeving van de suppletielocaties. De mogelijk aanwezige soorten zijn beschermd via Wnb art. 3.10. Voor deze soorten geldt geen verbod op verstoring alleen aantasting van verblijfplaatsen. De verblijfplaatsen bevinden zich nooit op het strand of open water waar suppleties plaatsvinden en altijd in duinen waar geen werkzaamheden plaatsvinden. Er is daarom geen overtreding van de Wnb.
<b>Vleermuizen</b>	
Diverse soorten	Vleermuizen zijn beschermd via Wnb art. 3.5. Voor vleermuizen geldt daarom een verbod op aantasting verblijfplaatsen en op verstoring. Verblijfplaatsen bevinden zich in bomen of gebouwen en nooit op het strand of open water waar suppleties plaatsvinden. De kustzone is wel een belangrijke vliegroute met name voor vleermuizen op trek zoals de ruige dwergvleermuis. Vliegroutes worden gevormd door lijnvormige landschapselementen zoals de duinenrij of de kustlijn. De werkzaamheden zorgen niet voor blokkerende of gaten in deze lijnvormige elementen. Ook tijdens de werkzaamheden blijft de kustlijn functioneel als vliegroute, de werkzaamheden zijn namelijk te plaatselijk, er zijn altijd uitwijkmogelijkheden beschikbaar. Er is daarom geen overtreding van de Wnb.
<b>Vogels</b>	
Diverse soorten	Het voorkomen van broedvogels is, ondanks de intensieve recreatie nabij de suppletielocatie, niet over het gehele traject uit te sluiten. Diverse soorten (sholekster, stormmeeuw, bontbekplevier en dwergstern) kunnen op het strand, de zeereep en duinvoet broeden. Voorafgaand aan de werkzaamheden is een broedvogelcontrole benodigd. Bij het aantreffen van een broedgeval dient voldoende afstand aangehouden te worden. De aannemer dient dit in een ecologisch werkprotocol uit te werken. Voor de aan-en afvoerroutes kunnen volledig verharde strandslagen worden gebruikt (zie 4.3).
<b>Amfibieën en reptielen</b>	
Diverse soorten	Niet op en nabij strand. Wordt niet beïnvloed door suppletie en of vervoersbewegingen.
<b>Vissen</b>	
N.v.t.	Beschermde vissen ondervinden geen effect van de strandsuppletie.
<b>Vlinders, libellen en overige ongewervelden</b>	
Diverse soorten	Niet op en nabij strand. Worden niet beïnvloed door suppletie en of vervoersbewegingen.



### 4.3 Vogels

Het voorkomen van broedvogels bij de suppletielocatie kan niet over het gehele traject worden uitgesloten (zie ook paragraaf 3.4.2). Hoewel over de gehele suppletielocatie sprake is van intensieve recreatie zijn broedgevallen van strandplevier, dwergstern en eider niet uit te sluiten. Het gaat daarbij om de recreatieluwe delen tussen strandslagen.

De effecten worden voorkomen door buiten het broedseizoen te werken of voorafgaand een broedvogelcontrole uit te voeren. Indien broedende vogels worden aangetroffen dient een door een deskundige vastgestelde afstand aangehouden te worden.

### 4.4 Aanvoerroute materieel over land

De aanvoer van materieel over land dient over strandslagen plaats te vinden. In het indicatief ontwerp zijn hiervoor geen routes vastgelegd. Er zijn meerdere strandslagen beschikbaar waarover het materieel kan worden aangevoerd. Langs strandslagen kunnen broedgevallen aanwezig zijn. Op Texel zijn echter een groot aantal strandslagen welke volledig verhard zijn en met een intensief recreatief gebruik. Deze zijn daarom geschikt als aanvoerroute voor materieel zonder daarbij eventuele broedgevallen te verstoren. Dit betreft: Jan Ayeslag, Westerslag, Strandslag Paal 17 en de Badweg.

Naast aan- en afvoer van materieel over land is het ook mogelijk om dit over zee te doen. Hierbij is geen risico op het verstoren van broedgevallen.

### 4.5 Conclusies Wnb Soortenbescherming

Uit de toetsing is gebleken dat voorkomen van broedvogels niet is uit te sluiten. De volgende voorwaarden zijn noodzakelijk en worden in het werkprotocol uitgewerkt. De aannemer is verplicht om de vervolgstappen zoals in de Gedragscode benoemd uit te voeren. Aangezien de Gedragscode wordt gevolgd is geen ontheffing noodzakelijk.

#### Voorwaarden in ecologisch werkprotocol aannemer

Buiten het broedseizoen werken of voorafgaand een broedvogelcontrole uitvoeren. Indien broedende vogels worden aangetroffen dient een door een ter zake kundige vastgestelde afstand aangehouden te worden. De broedvogelcontrole vindt plaats twee tot drie weken voor uitvoering en wordt indien nodig herhaald enkele dagen voor uitvoering. Voor aan en afvoerroutes over land worden verharde strandslagen gebruikt.

Algemene zorgplicht (zie bijlage 1).



## 5 Conclusies

### 5.1 Inleiding

Voor de activiteit gelden de voorwaarden vanuit de zorgplicht. Deze dienen in het ecologisch werkprotocol van de aannemer opgenomen te worden. Middels dit ecologisch werkprotocol, waaraan de aannemer contractueel gebonden is, wordt het naleven van de vrijstellingsvoorwaarden geborgd. Als de aannemer een andere werkwijze beoogd dan voorzien in het Borgingsdocument Natuur, dan dient de aannemer deze werkwijze te toetsen aan de Wet natuurbescherming en de financiële gevolgen voor eigen rekening te nemen.

Wanneer het ontwerp, de wijze van uitvoering of periode van de suppletie wijzigt, dient opnieuw getoetst te worden of de suppletie nog voldoet aan de voorwaarden vanuit de zorgplicht.

### 5.2 Gebiedsbescherming

De conclusie ten aanzien van beschermde gebieden is dat middels het naleven van de uitvoeringsvoorwaarden negatieve effecten op beschermde Natura 2000-gebieden zijn uitgesloten. De aannemer dient deze voorwaarden uit te werken in een ecologisch werkprotocol. In dit ecologisch werkprotocol en een risicodossier dient de aannemer aan te geven hoe de aannemer zeker stelt dat het werk volgens de benoemde voorwaarden wordt uitgevoerd. De volgende voorwaarden ten aanzien van beschermde gebieden zijn van toepassing.

Voorwaarden in ecologisch werkprotocol aannemer
Voorafgaand aan de werkzaamheden is een kartering voor embryonale duinen noodzakelijk. Als uit de kartering blijkt dat dit habitatype aanwezig is, zal conform de voorwaarden in het beheerplan, maximaal 1 hectare bedekt worden.
Strandsuppleties worden tijdens het broedseizoen niet uitgevoerd op locaties die door de beheerder zijn afgesloten of gemarkeerd als broedgebied voor bontbekplevier, strandplevier of dwergstern. Dit wordt voorafgaand aan de werkzaamheden met de beheerder afgestemd.
Binnen 500 meter van de voorgenomen suppletielocatie, wordt een broedvogelcontrole uitgevoerd. Bij het aantreffen van broedende vogels geldt een afstand van minimaal 350 meter tussen de nestplaats(sen) en de grens van het werkgebied van de strandsuppletie. De broedvogelcontrole vindt plaats twee tot drie weken voor uitvoering en wordt indien nodig herhaald enkele dagen voor uitvoering. De resultaten worden direct aan RWS doorgegeven.
Schepen die zand suppleren, houden minimaal 500 meter afstand van vogelconcentraties van topper, eidereend- en zwarte zee-eend.
Schepen die zand transporteren, houden minimaal 500 meter afstand tot vogelconcentraties van topper, eidereend en zwarte zee-eend.





### 5.3 Soortenbescherming

Uit de toetsing is gebleken dat voorkomen van broedvogels niet is uit te sluiten. De volgende voorwaarden zijn noodzakelijk en worden in het werkprotocol van de aannemer worden uitgewerkt. De aannemer dient middels zijn risicodossier en ecologisch werkprotocol aan te geven hoe de aannemer zeker stelt dat het werk volgens de benoemde voorwaarden wordt uitgevoerd. Dit omvat onder andere een beschrijving van de voorgenomen activiteiten, een beschrijving van de te verwachten effecten en beheersmaatregelen. Een nadere beschrijving hiervan is opgenomen in de Gedragscode soortenbescherming van Rijkswaterstaat.

Voorwaarden in ecologisch werkprotocol aannemer
Buiten het broedseizoen werken of voorafgaand een broedvogelcontrole uitvoeren. Indien broedende vogels worden aangetroffen dient een door een ter zake kundige vastgestelde afstand aangehouden te worden. De broedvogelcontrole vindt plaats twee tot drie weken voor uitvoering en wordt indien nodig herhaald enkele dagen voor uitvoering. Voor aan en afvoerroutes over land worden verharde strandlagen gebruikt.
Algemene zorgplicht (zie bijlage 1).



## 6 Literatuur

Rijkswaterstaat, 2018. Gedragscode soortenbescherming: Bestemd voor bestendig beheer en onderhoud en kleinschalige ruimtelijke inrichting of ontwikkeling.

Leopold M.F. 1996. *Spisula subtruncata* als voedselbron voor zee-eenden in Nederland. BEON Report 96-2. Rijksinstituut voor Kust en Zee, Den Haag.

Ministerie van Infrastructuur & Milieu, 2016. Natura 2000-beheerplan Noordzeekustzone: Periode 2016 – 2022.

Perdon, K.J., Troost, K., Zwol, J. van, Asch, M. van, Pool, J. van der. 2018. Schelpdierbestanden in de Nederlandse kustzone in 2018. Stichting Wageningen Research, Centrum voor Visserijonderzoek (CVO) (CVO rapport 18.010).

Richardson WJ, Greene CR Jr, Malme C, & Thomson DH, 1995. *Marine Mammals and Noise*. San Diego: Academic Press.

Rijksdienst voor Ondernemend Nederland, 2016. Natura 2000-beheerplan Texel.

Sluiter M, F.A. Arts, S.J. Lilipaly, P.A. Wolf, 2020. Midwintertelling van zee-eenden in de Waddenzee en Nederlandse kustwateren in augustus en november 2019 en januari 2020. Rapport RWS – Centrale Informatievoorziening. Rapport BM 20.20 / Deltamilieu Projecten rapport 2020-6 Vlissingen.

Sweco, 2017. Winning suppletiezand Noordzee 2018 t/m 2027. Milieueffectrapportage. De Bilt, 18 december 2017.

Internet:

[www.noordzeeloket.nl](http://www.noordzeeloket.nl)

[www.informatiehuismarien.nl](http://www.informatiehuismarien.nl)



## Bijlage 1      Uitvoeringsvoorwaarden voor aannemer

Deze voorwaarden dienen opgenomen te worden in het ecologisch werkprotocol van de aannemer. De aannemer dient middels zijn risicodossier en ecologisch werkprotocol aan te geven hoe de aannemer zeker stelt dat het werk volgens de benoemde voorwaarden wordt uitgevoerd. Dit omvat onder andere een beschrijving van de voorgenomen activiteiten, een beschrijving van de te verwachten effecten en beheersmaatregelen. Een nadere beschrijving hiervan is opgenomen in de Gedragscode soortenbescherming van Rijkswaterstaat. Voor de vervolgstappen verwijzen wij naar figuur 4.1 en de Gedragscode. Middels het nader uitgewerkte ecologisch werkprotocol, waaraan de aannemer contractueel gebonden is, wordt het naleven van de voorwaarden geborgd.

De getoetste activiteiten staan in hoofdstuk 2 beschreven. Wanneer het ontwerp, de wijze van uitvoering of periode van de suppletie wijzigt, dient opnieuw getoetst te worden of de suppletie nog voldoet aan de voorwaarden. Zo geldt voor deze suppletie dat het graven van een geleidegeul of het doorgraven van een brekerbank niet is getoetst. Indien dit wel het geval is, dient deze activiteit alsnog getoetst te worden. Als de aannemer een andere werkwijze beoogt dan voorzien in het Borgingsdocument Natuur, dan dient de aannemer deze werkwijze te toetsen aan de Wet natuurbescherming en de financiële gevolgen hiervan voor eigen rekening te nemen.

### Voorwaarden in ecologisch werkprotocol aannemer

#### 1. Uitwerking zorgplicht

De zorgplicht houdt in dat één ieder voldoende zorg in acht neemt voor de in het wild levende dieren en planten, alsmede hun directe leefomgeving. De zorgplicht geldt altijd en voor alle planten, dieren en beschermde natuurgebieden. In gewone bewoondingen houdt de zorgplicht in dat gewerkt wordt met respect voor de natuur en voor levende dieren en planten. Zo moeten dieren die kunnen vluchten voor de werkzaamheden de kans daartoe geboden worden. De aannemer geeft aan op welke wijze aan de zorgplicht invulling wordt gegeven.

#### 2. Broedvogels

Strandsuppleties worden tijdens het broedseizoen niet uitgevoerd op locaties die door de beheerder zijn afgesloten of gemarkeerd als broedgebied voor bontbekplevier, strandplevier of dwergstern. Voor aan-en afvoerroutes over land worden de verharde strandslagen gebruikt. Dit wordt voorafgaand aan de werkzaamheden met de beheerder afgestemd. Daarnaast wordt bij uitvoering in het broedseizoen binnen 500 meter van de voorgenomen suppletielocatie een broedvogelcontrole uitgevoerd. Bij het aantreffen van broedende vogels geldt een afstand van minimaal 350 meter tussen de nestplaats(en) en de grens van het werkgebied van de strandsuppletie (of een door een ter zake kundige vastgestelde afstand). De broedvogelcontrole vindt plaats twee tot drie weken voor uitvoering en wordt indien nodig herhaald enkele dagen voor uitvoering. De resultaten worden direct aan RWS doorgegeven.

#### 3. Embryonale duinen



Voorafgaand aan de werkzaamheden is een kartering voor embryonale duinen noodzakelijk. Als uit de kartering blijkt dat dit habitatype aanwezig is, zal conform de voorwaarden in het beheerplan, maximaal 1 hectare bedekt worden.

#### **4. Afstand houden tot zee-eenden**

Schepen die zand suppleren of transporteren houden minimaal 500 meter afstand van vogelconcentraties van topper, eidereend en zwarte zee-eend.

#### **5. Onverwachte aanwezigheid van beschermde soorten.**

Bij onverwachte aanwezigheid van beschermde soorten wordt Rijkswaterstaat en het bevoegd gezag direct op de hoogte gebracht. De werkzaamheden worden pas hervat nadat de door een ter zake deskundige ecoloog noodzakelijk geachte beschermende maatregelen zijn getroffen. De maatregelen worden schriftelijk verantwoord en aan het bevoegd gezag gestuurd. De kans dat onverwacht beschermde soorten aanwezig zijn, is bij strandsuppleties zeer laag.

#### **5. Deskundige**

De voorwaarden worden uitgevoerd door of onder toezicht van een ecologisch deskundige. Dit is een persoon die aantoonbaar een opleiding, kennis en ervaring heeft op het gebied van de (soort)specifieke ecologie. De deskundige heeft een afgeronde hbo of universitaire opleiding met als zwaartepunt (Nederlandse) ecologie of; een afgeronde mbo-opleiding, met als zwaartepunt soortenherkenning en zorgvuldig handelen ten opzichte van in Nederland in het wild voorkomende planten en dieren. Daarnaast heeft de deskundige praktijkervaring opgedaan, via een ecologisch adviesbureau, zoals een bureau dat is aangesloten bij het Netwerk Groene Bureaus, natuur beherende organisaties of organisaties die zich inzetten op het gebied van soortenbescherming. Of is een medewerker van Rijkswaterstaat die aantoonbaar ervaringskennis heeft van de betreffende soorten in de beheergebieden van Rijkswaterstaat.



## **Bijlage 2**

## **Analyse korrelgrootte zandwin- en suppletiegebieden**