

Rapport toetsing realisatiecijfers vervoer gevaarlijke stoffen over de weg aan de risicoplafonds Basisnet

Jaar: 2023

Datum	20 juni 2024
Versie	2
Status	Definitief

Colofon

Uitgegeven door Rijkswaterstaat
Informatie Landelijke informatielijn
Telefoon 0800-8002

Datum 18 juni 2024
Versie 2
Status Definitief

Versiebeheer

1	31 mei 2024	Eerste concept
2	20 juni 2024	Definitieve rapportage

Inhoud

Inleiding.....	4
Toetsing aan de risicoplafonds.....	7
Realisatie.....	9

Bijlagen

1 Ligging basisnet wegvakken per provincie.....	10
2 Realisatiecijfers 2023.....	22
3 Aandeel LNG in GF3.....	45
4 Vergelijking realisatiecijfer per stofcategorie met hoeveelheid in basisnet.....	53

1. Inleiding

Op basis van artikel 15 van de Wet vervoer gevaarlijke stoffen en de artikelen 9 tot en met 12 van de Regeling basisnet is de Minister verplicht om te onderzoeken in hoeverre één of meer van de in de Regeling Basisnet vastgestelde risicoplafonds worden overschreden. De Regeling basisnet is per 1 april 2015 in werking getreden.

Deze rapportage bevat de resultaten van de toetsing van de realisatiecijfers van het vervoer gevaarlijke stoffen over de weg aan de risicoplafonds Basisnet over het jaar 2023. Hierbij wordt uitgegaan van de risicoplafonds uit 2023.

Als infrastructuurbeheerder voert Rijkswaterstaat (RWS) de tellingen van het vervoer van gevaarlijke stoffen op de in Basisnet opgenomen wegen uit.

Basisnet bevat ongeveer 450 wegvakken. Omdat het uitvoeren van tellingen erg kostbaar is, is bepaald dat elk jaar één vijfde deel van de in Basisnet opgenomen wegen wordt geteld. Daarnaast zijn wegvakken samengevoegd waardoor uiteindelijk 250 wegvakken zijn overgebleven waar tellingen plaatsvinden. Een telvak kan dus representatief zijn voor meerdere Basisnet wegvakken. De telling heeft plaatsgevonden door middel van camera's conform de telmethodiek¹. Afhankelijk van de intensiteit is er gedurende één of twee weken geteld. Voor een betrouwbaar beeld wordt niet geteld in de winter- en zomermaanden. Deze telresultaten zijn vervolgens geëxtrapoleerd naar jaarintensiteiten.

De verscheidenheid aan vervoerde stoffen over de transportroutes is zo groot, dat een risicoanalyse per stof zeer arbeidsintensief zal zijn. Uit praktische overwegingen zijn de stoffen in een beperkt aantal stofcategorieën samengenomen en wordt in de risicoanalyse een voorbeeldstof per stofcategorie gehanteerd. De indeling van de stofcategorieën en voorbeeldstoffen is zodanig gekozen dat stoffen met vergelijkbare stof- en schade eigenschappen per stofcategorie zijn samengenomen en zoveel als mogelijk overeenkomen met de meest vervoerde stoffen².

In tabel 1 zijn de voorbeeldstoffen per stofcategorie opgenomen.

Stofcategorie	omschrijving	voorbeeldstof
GF1	Gas flammable (brandbaar gas)	Ethyleenoxide
GF2	Gas flammable	n-Butaan
GF3	Gas flammable	Propaan
GT2	Gas toxic (toxisch gas)	Methylmercaptaan
GT3	Gas toxic	Ammoniak
GT4/GT5	Gas toxic	Chloor
LF1	Liquid flammable (brandbare vloeistof)	Heptaan
LF2	Liquid flammable	Pentaaan
LT1	Liquid toxic (toxische vloeistof)	Acrylnitril
LT2	Liquid toxic	Propylamine
LT3	Liquid toxic	Acroleïne

Tabel 1: voorbeeldstoffen per stofcategorie

De indeling van de gevaarlijke stoffen in stofcategorieën is gebaseerd op de aggregatietoestand (L = liquid, vloeibaar, G = gas, gasvormig, F = flammable,

¹ Telmethodiek voor het vervoer van gevaarlijke stoffen over de weg, Rijkswaterstaat, 5 oktober 2017

² Handleiding Risicoanalyse Transport (HART), RIVM, 11 januari 2017

brandbaar, T = toxic, toxisch) en vluchtigheid van de stof. Een hoger getal (1,2, etc.) achter de lettercode duidt op een hoger gevaar, dus is een stof in bijvoorbeeld stofcategorie GT3 een toxischer gas dan een stof in stofcategorie GT2.

Sommige stoffen zijn zowel toxisch als brandbaar. Deze stoffen worden bij het uitwerken van de tellingen naar jaarintensiteiten voor 100% meegeteld in de categorie brandbare gassen (GF) of brandbare vloeistoffen (LF) en voor een bepaald deel (afhankelijk van de kans dat de stof ontbrandt) ook nog meegeteld in de categorie toxische gassen (GT) of toxische vloeistoffen (LT). De reden dat deze stoffen slechts voor een beperkt deel als toxisch worden meegeteld, is dat de toxische effecten alleen optreden indien de stof niet tot ontbranding komt.

In Basisnet worden uitsluitend de transporten in bulk (tankwagens en tankcontainers) van brandbare en/of toxische tot vloeistof verdichte gassen en brandbare en/of toxische vloeistoffen beschouwd.

In figuur 1 is weergegeven welke wegvakken zijn geteld in 2023. Tevens is aangegeven voor welke andere wegvakken de getelde wegvakken ook representatief zijn. In bijlage 1 zijn figuren opgenomen met de ligging van alle wegvakken uit Basisnet.

Vervolgens zijn met deze realisatiecijfers als input de risico's berekend.

Voor het uitvoeren van de berekeningen is gebruik gemaakt van RBMII-versie 2.3. Voor de berekening van de PR 10^{-6} contour en de toetsing aan het PR-plafond is gerekend met alle vervoerde stoffen. Voor de berekening van de PR 10^{-7} contour en de toetsing aan het GR-plafond is alleen gerekend met de stofcategorie GF3, omdat deze stofcategorie bepalend is voor het groepsrisico. In bijlage 2 zijn de realisatiecijfers en de berekeningsresultaten weergegeven. De volgorde is conform de Regeling Basisnet. Merk op dat het feit dat de realisatiecijfers op een bepaald traject groter zijn dan de hoeveelheden welke zijn opgenomen in de Tabel Basisnet Weg bij de Regeling basisnet (GF3) en de bijlage bij de Beleidsregels EV-beoordeling tracébesluiten (overige stofcategorieën), nog niet hoeft te betekenen dat dan ook de risicoplafonds worden overschreden. Een grotere hoeveelheid in één of meer stofcategorieën kan worden gecompenseerd door een lagere hoeveelheid in één of meer andere stofcategorieën.

Indien sprake is van een (dreigende) overschrijding van de risicoplafonds zal de minister de mogelijkheden onderzoeken om die overschrijding teniet te doen of te voorkomen.

Ligging getelde wegvakken in 2023



Figuur 1: ligging getelde en representatieve wegvakken 2023

2. Toetsing aan de risicoplafonds

Figuur 2 geeft per plafond (PR 10^{-6} en waar van toepassing PR 10^{-7}) de toetsing weer. Er wordt onderscheid gemaakt tussen trajecten met een overschrijding van de PR 10^{-6} afstand (rood) en van de PR 10^{-7} afstand (oranje).

Uit figuur 2 blijkt dat er sprake is van drie overschrijding van het PR 10^{-6} plafond en van vijf overschrijdingen van het PR 10^{-7} plafond.

Overschrijding risicoplafonds in 2023



Figuur 2: toetsing van het gerealiseerde transport aan de risicoplafonds

Tabel 2 geeft weer op welke trajecten en met hoeveel meter de risicoplafonds worden overschreden.

wegvak	Naam basisnetweg	PR 10 ⁻⁶ (m)	Overschrijding (m)	PR 10 ⁻⁷ (m)	Overschrijding (m)
O8	A1: afrit 33 (Oldenzaal Zuid) - Grens Duitsland	-	-	74	11
U6	A27: Knp. Rijnsweerd - Knp. Lunetten	23	3	-	-
B20	A29: Knp. Sabina - afrit 24 (Dinteloord)	-	-	9	47
Ze11	N57: afrit N215 (Stellendam) - N59	5	5	-	-
Ze48	N57: afrit N255 (bij Kamperland) - afrit N287 (Serooskerke)	-	-	73	10
Ze18	N61: N58 / N61 (Schoondijke) - N61 / N62 (Terneuzen)	-	-	10	13
L117	A73: afrit 13 (Venlo West) - afrit 14 (Maasbree)	-	-	74	5
Z148	A15: omleidingsroute Thomassentunnel	27	29	-	-

Tabel 2: overschrijding risicoplafonds

Bijzonderheden:

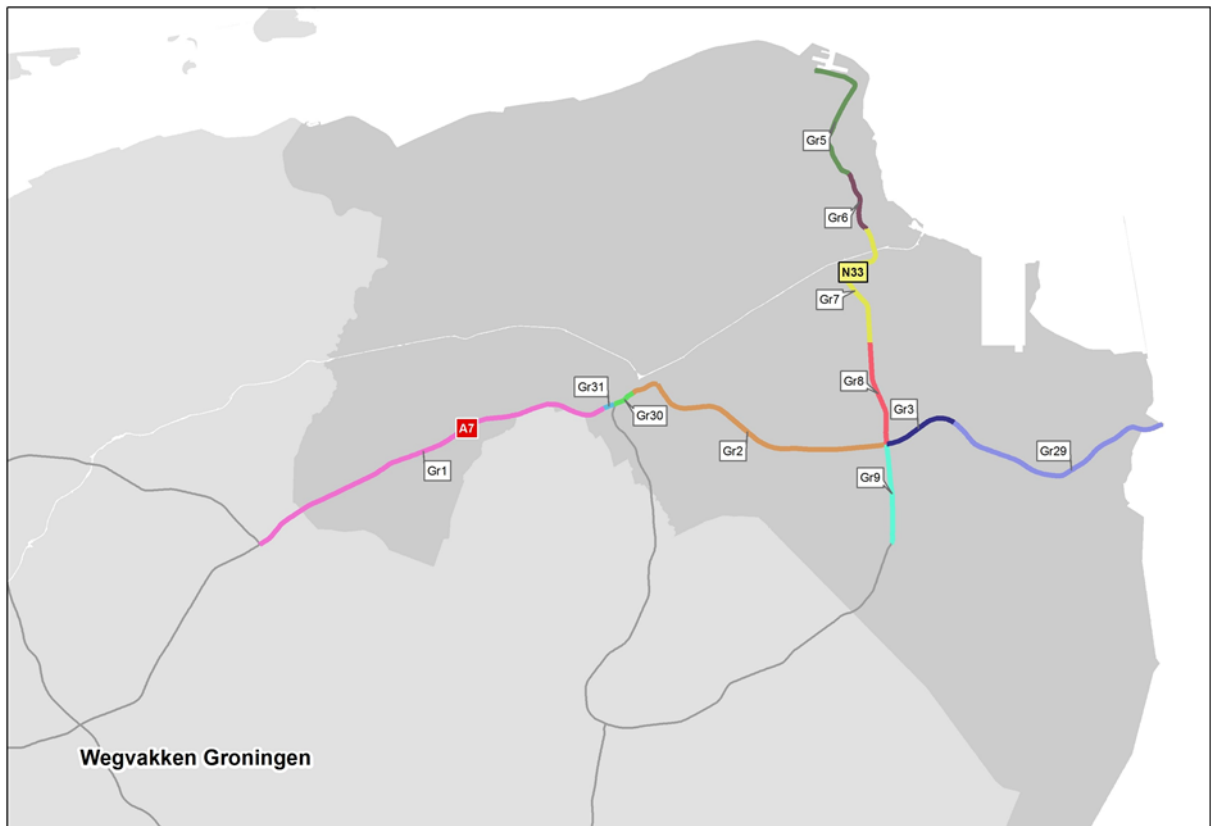
- De overschrijding van het PR 10-7 plafond op wegvak O8 wordt veroorzaakt doordat de GF3 jaarintensiteit van de telling hoger is dan de Basisnet GF3 vervoershoeveelheid, hetgeen in zijn geheel veroorzaakt wordt door de LNG vervoersstroom.
- De overschrijding van het PR 10-6 plafond op wegvak U6 wordt veroorzaakt doordat de GF3 jaarintensiteit hoger is dan de Basisnet GF3 vervoershoeveelheid ten gevolge van LNG. Op de aansluitende wegvakken van de A12, A27 en A28 is bij de laatste telling nog geen dergelijke toename te zien).
- Op wegvak B20 is het GF3 aantal hoger dan de Basisnet GF3 vervoershoeveelheden. Dit komt door LNG transport (zonder LNG is het GF3 aantal lager dan de Basisnet GF3 vervoershoeveelheden). Dit is waarschijnlijk een LNG stroom tussen Antwerpen en Rotterdam (via A4, A17, A16 en A15).
- Op wegvak Ze11 is de GF3 jaarintensiteit hoger dan de Basisnet vervoershoeveelheid van GF3. Dit komt **niet** door LNG transport en gaat dus om een 'echte' GF3 overschrijding. Bij eerdere tellingen op de A58 zijn ook 'echte' GF3 overschrijdingen van de Basisnet vervoershoeveelheden waargenomen en nu dus ook op de N57. Mogelijk is er sprake van verschuiving van een LPG (GF3) stroom tussen België en Rotterdam ten gevolge van of bij files op de A17 of A58 en A16 naar de A58 en N57. (Ten tijde van de telling waren er geen werkzaamheden/wegafsluitingen van de A29 Heinenoordtunnel of Haringvlietbrug – dus deze toename van GF3 transporten zal niet ten gevolge van de omrijdroute van de A29 werkzaamheden zijn).
- Op wegvak Ze48 is de jaarintensiteit voor de stof GF3 hoger dan de Basisnet vervoershoeveelheid. Er zijn geen LNG transporten, dus het is vrijwel allemaal LPG transport. Het is onduidelijk waardoor dit komt. Mogelijk is sprake van een nieuwe stroom GF3 transporten tussen Rotterdam en Vlissingen.
- Op wegvak L117 is de GF3 jaarintensiteit hoger dan de Basisnet GF3 vervoershoeveelheid ten gevolge van LNG.
- Op wegvak Z148 is de GF3 jaarintensiteit hoger dan de Basisnet GF3 vervoershoeveelheid. Dit komt door een LNG stroom op de A15 tussen de Maasvlakte en Europoort en de Botlek en verder naar het oosten (zonder LNG is de GF3 intensiteit ca. 65% van de Basisnet vervoershoeveelheid en is er dus geen overschrijding). Dit komt waarschijnlijk door de stoffen die gebruikt worden in de energietransitie en aan-/afvoer van LNG in het Rotterdamse havengebied.

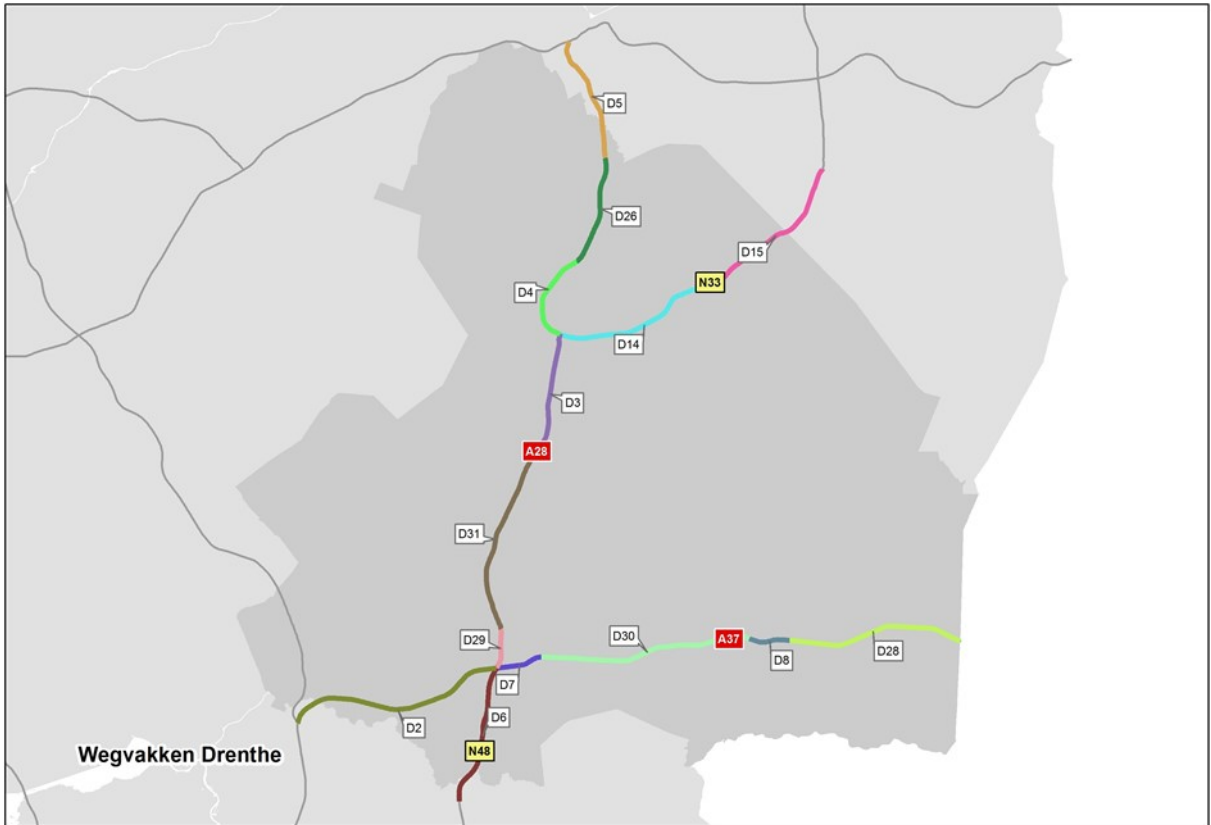
Er staan geen kwetsbare objecten binnen de gerealiseerde PR 10-6 contouren.

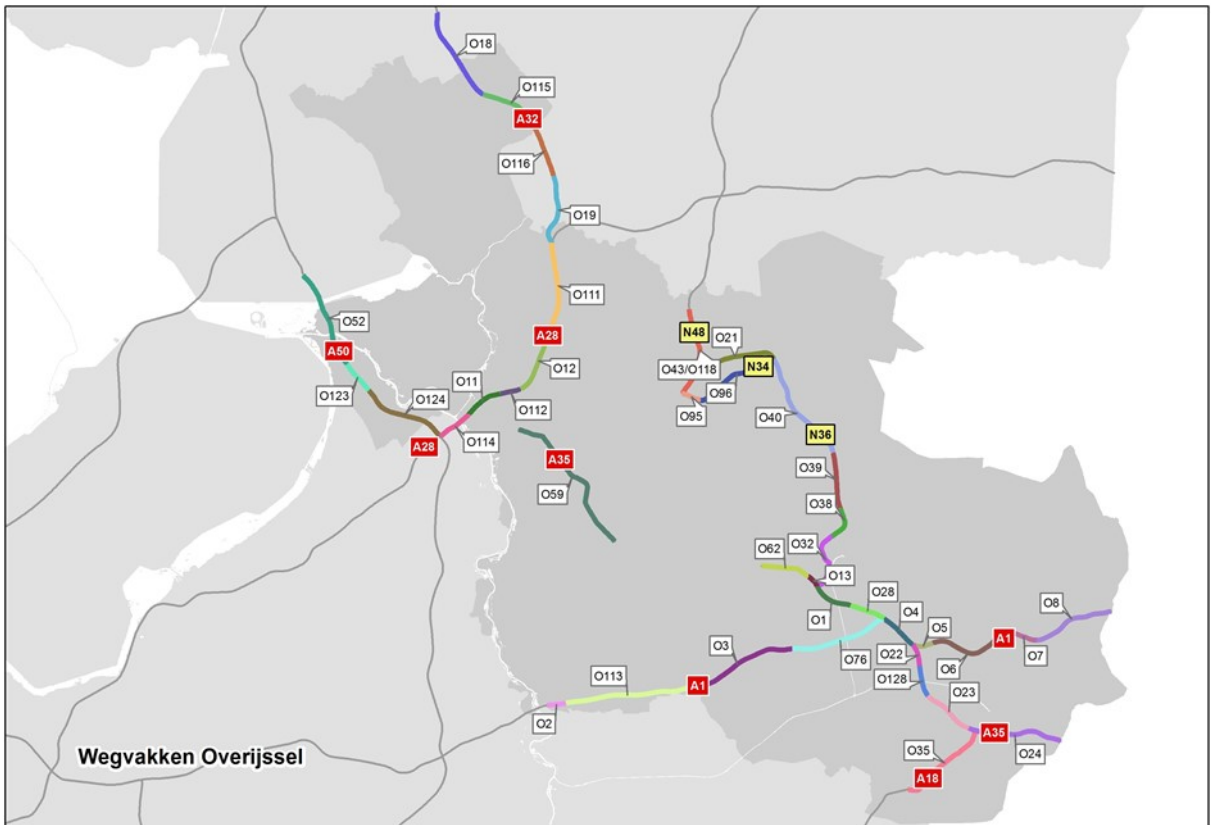
3. Realisatie

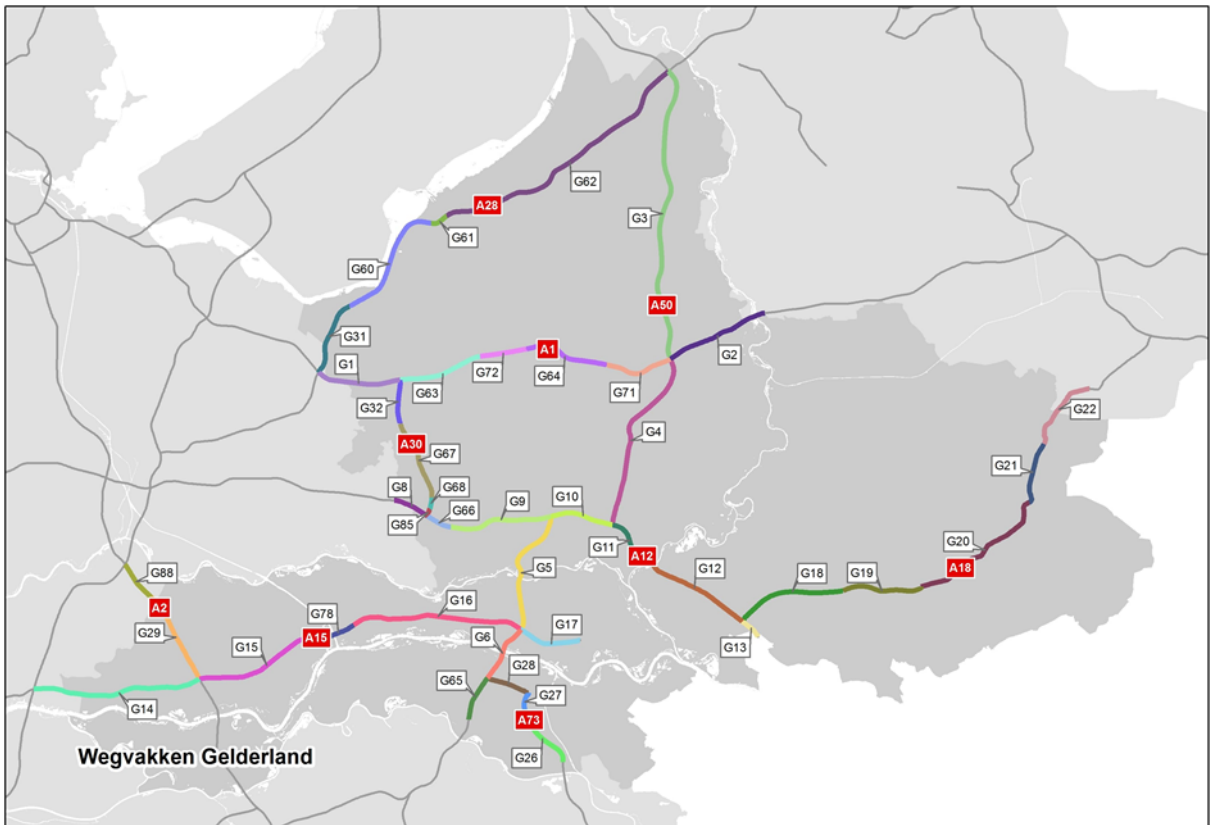
In bijlage 1 is de ligging van de basisnet wegvakken per provincie te zien. In bijlage 2 zijn de realisatiecijfers van 2023 opgenomen. In bijlage 3 is het aandeel LNG in GF3 opgenomen. In bijlage 4 is per stofcategorie een kaart opgenomen waarop de realisatiecijfers worden vergeleken met de hoeveelheden in de Regeling basisnet en de Beleidsregels EV beoordeling tracébesluiten.

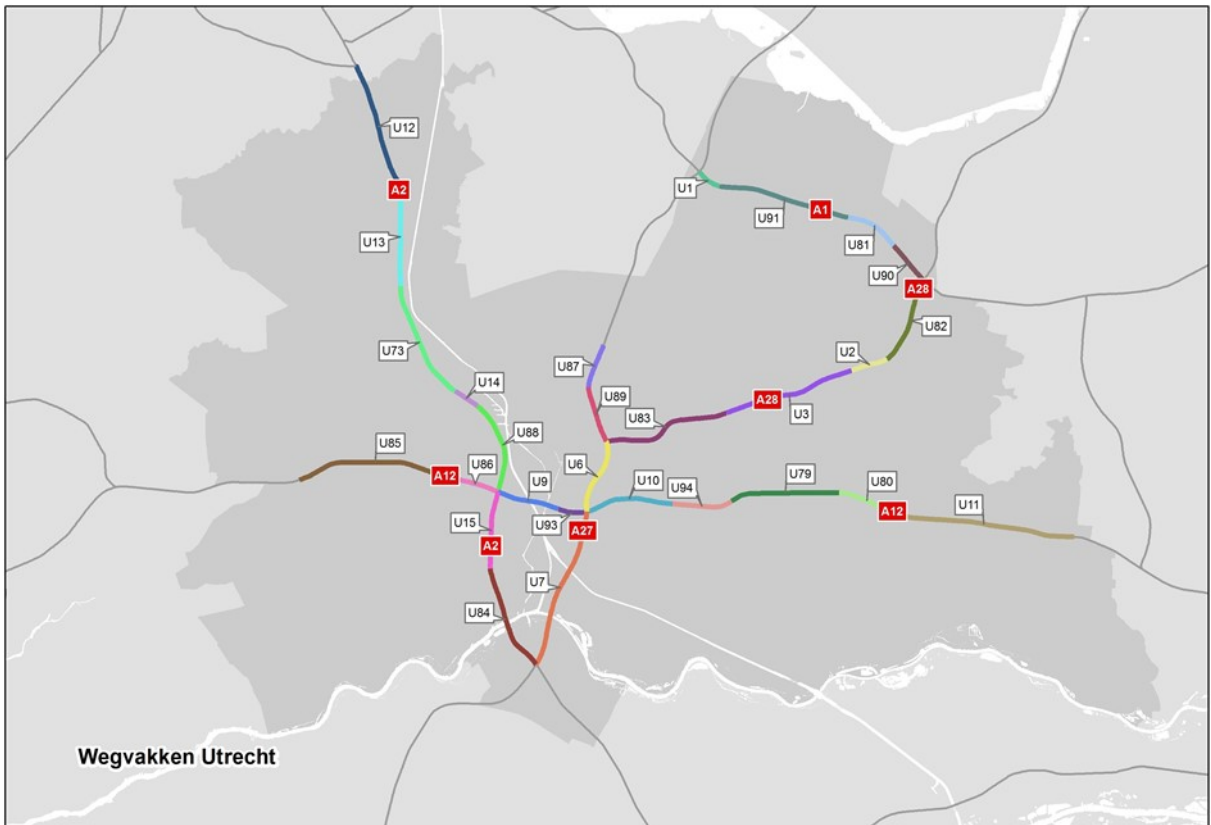
Bijlage 1: ligging basisnet wegvakken per provincie

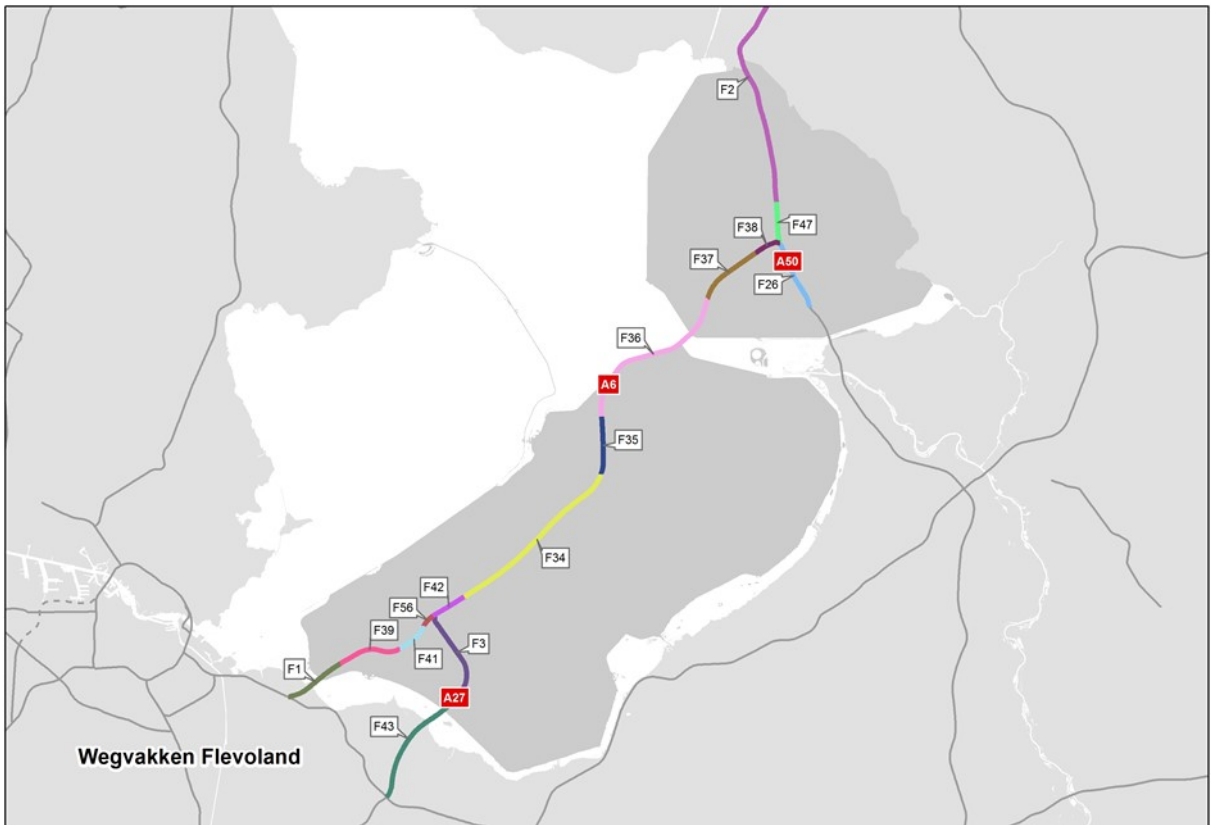


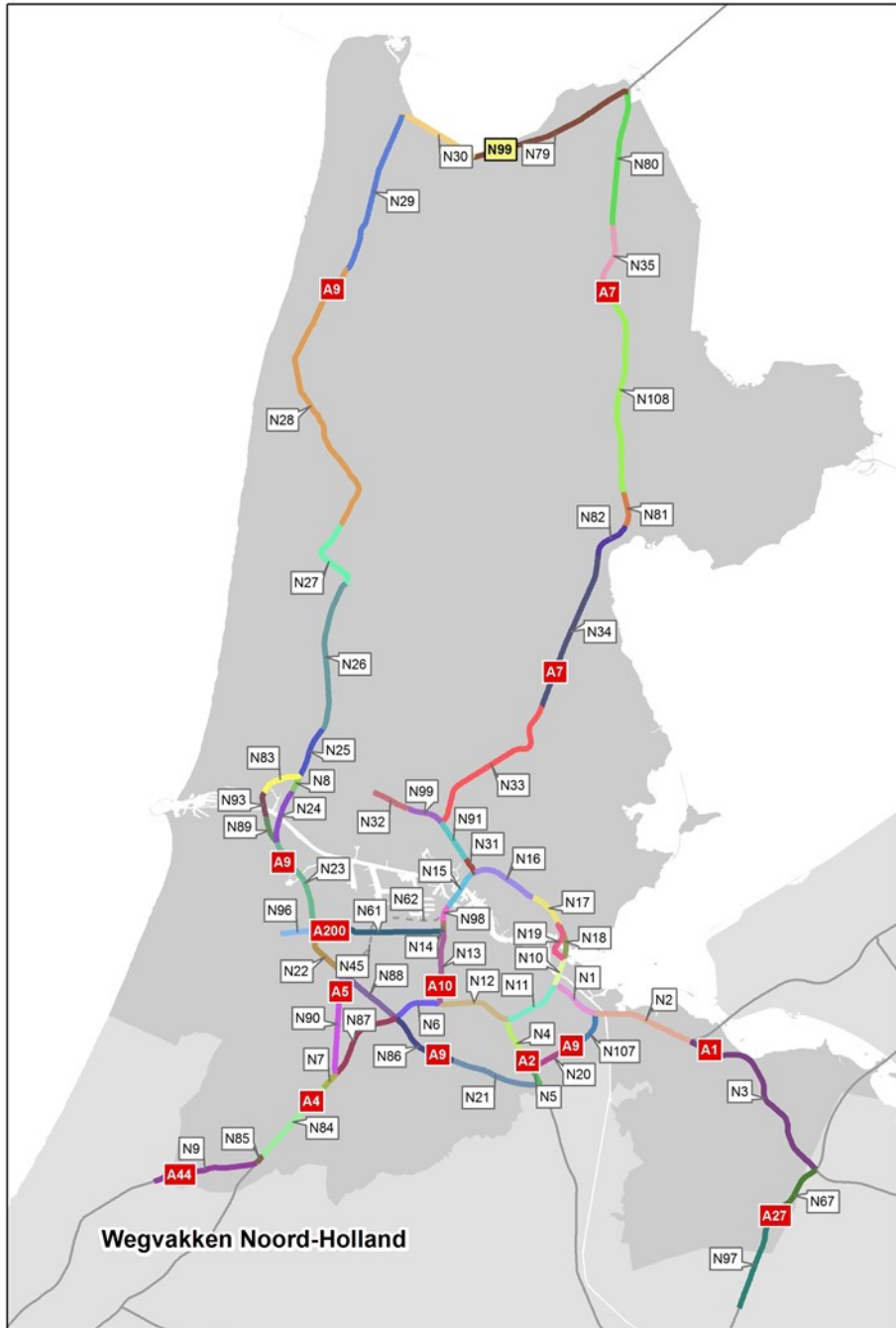


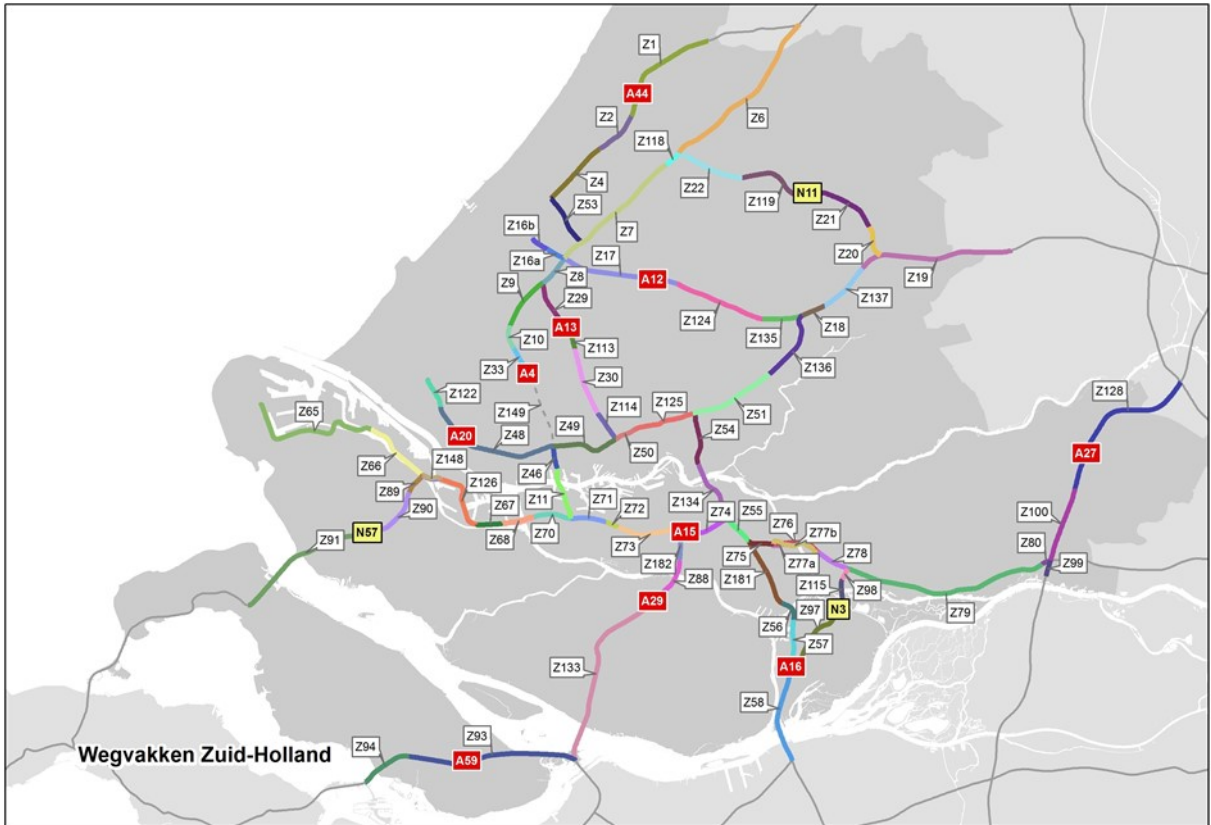


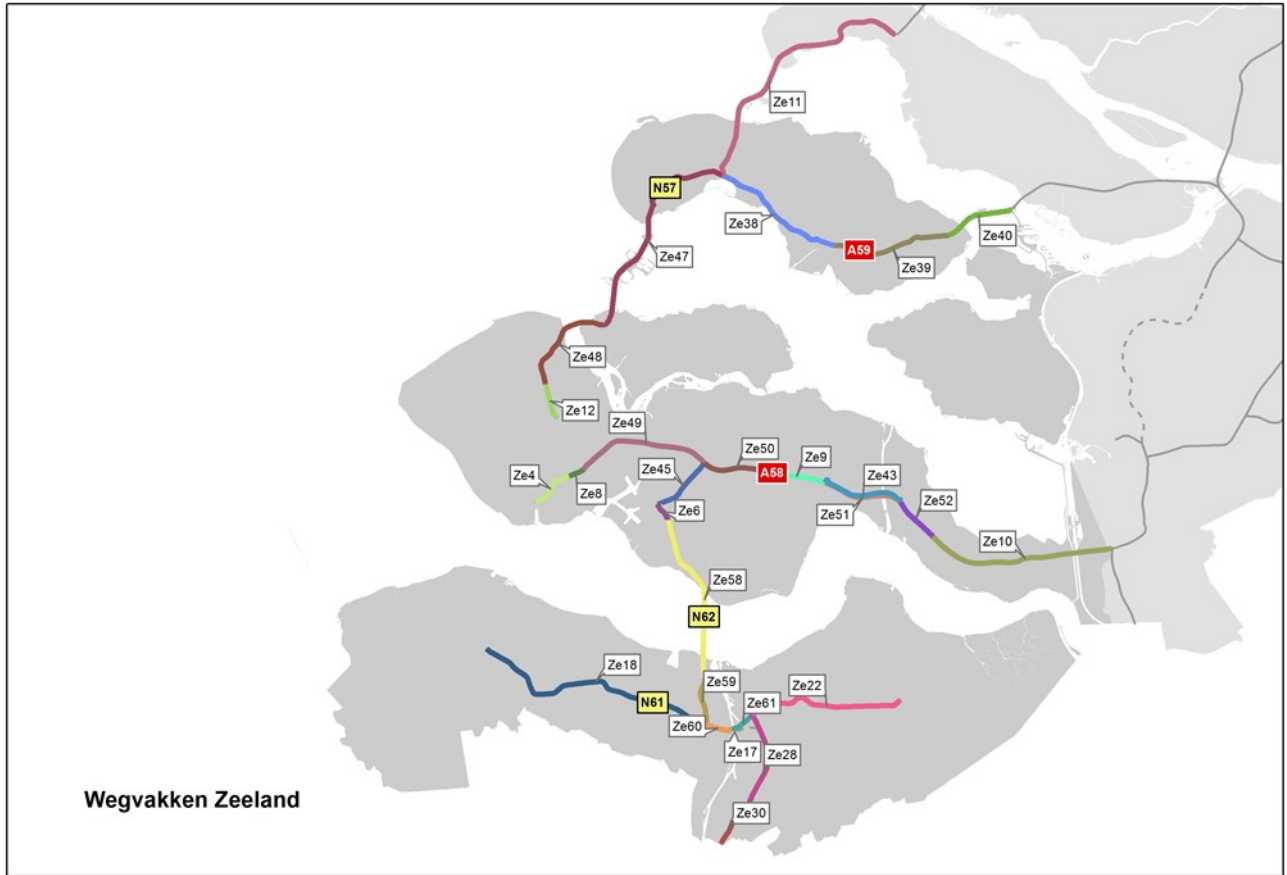


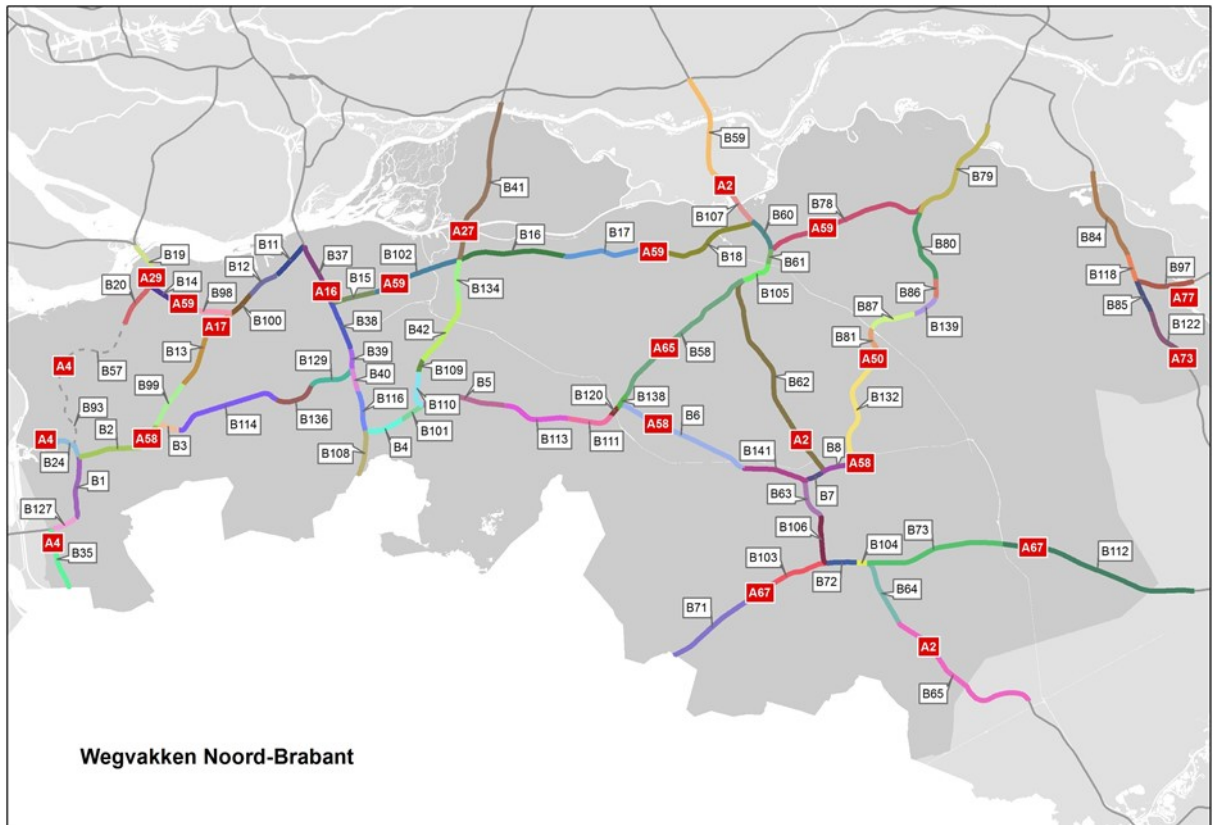


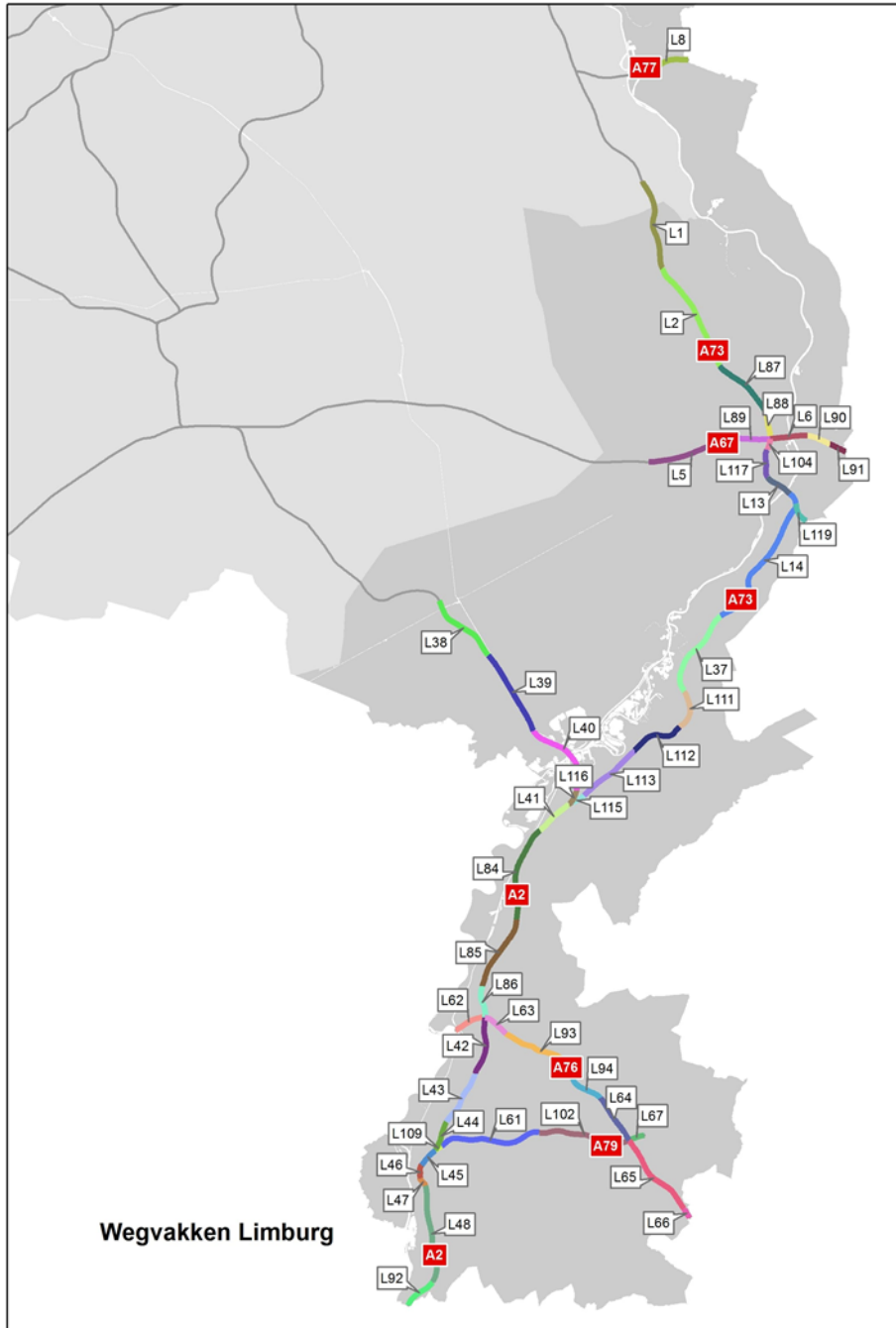












Bijlage 2: realisatiecijfers vervoer gevaarlijke stoffen weg 2023

Voor alle wegvakken is de PR 10^{-6} en de PR 10^{-7} contour berekend. Voor de berekening van de PR 10^{-6} contour en de toetsing aan het PR-plafond is gerekend met alle vervoerde stoffen. Voor de berekening van de PR 10^{-7} contour en de toetsing aan het GR-plafond is alleen gerekend met de stofcategorie GF3, omdat deze stofcategorie bepalend is voor het groepsrisico. Indien de berekende PR 10^{-6} en/of PR 10^{-7} contour kleiner is dan 0, is bij 'berekend' geen getal vermeld.

Wegvak (nr.)	Naam basisnetweg	Geteld op	Representatief voor		LF1	LF2	LT1	LT2	LT3	GF1	GF2	GF3	GT2	GT3	GT4	GT5		PR	GR
G1	A1: Knp. Hoevelaken - afrit 15 (Barneveld)	G64		Referentie aantal	10680	19685	341	512	0	0	381	4000	0	0	0	0	Plafond	0	82
G1	A1: Knp. Hoevelaken - afrit 15 (Barneveld)	G64		Telling	3087	5614	203	191	0	0	0	3350	0	96	0	0	Berekend		

Wegvak (nr.)	Naam basisnetweg	Geteld op	Representatief voor		LF1	LF2	LT1	LT2	LT3	GF1	GF2	GF3	GT2	GT3	GT4	GT5		PR	GR
G63	A1: afrit 15 (Barneveld) - afrit 17 (Stroe)	G64		Referentie aantal	9887	12125	178	329	0	0	0	4000	0	0	0	0	Plafond	0	82
G63	A1: afrit 15 (Barneveld) - afrit 17 (Stroe)	G64		Telling	3087	5614	203	191	0	0	0	3350	0	96	0	0	Berekend		

Wegvak (nr.)	Naam basisnetweg	Geteld op	Representatief voor		LF1	LF2	LT1	LT2	LT3	GF1	GF2	GF3	GT2	GT3	GT4	GT5		PR	GR
G72	A1: afrit 17 (Stroe) - afrit 18 (Kootwijk)	G64		Referentie aantal	12100	12782	178	670	0	0	96	4000	0	0	0	0	Plafond	0	82
G72	A1: afrit 17 (Stroe) - afrit 18 (Kootwijk)	G64		Telling	3087	5614	203	191	0	0	0	3350	0	96	0	0	Berekend		

Wegvak (nr.)	Naam basisnetweg	Geteld op	Representatief voor		LF1	LF2	LT1	LT2	LT3	GF1	GF2	GF3	GT2	GT3	GT4	GT5		PR	GR
G64	A1: afrit 18 (Kootwijk) - afrit 19 (Hoenderloo)		G1, G63, G71, G72	Referentie aantal	11376	15926	82	862	0	0	96	4000	0	0	0	0	Plafond	0	82
G64	A1: afrit 18 (Kootwijk) - afrit 19 (Hoenderloo)		G1, G63, G71, G72	Telling	3087	5614	203	191	0	0	0	3350	0	96	0	0	Berekend		79

Wegvak (nr.)	Naam basisnetweg	Geteld op	Representatief voor		LF1	LF2	LT1	LT2	LT3	GF1	GF2	GF3	GT2	GT3	GT4	GT5		PR	GR
G71	A1: afrit 19 (Hoenderloo) - Knp. Beekbergen	G64		Referentie aantal	10754	15612	169	614	0	0	99	4000	0	0	0	0	Plafond	0	82
G71	A1: afrit 19 (Hoenderloo) - Knp. Beekbergen	G64		Telling	3087	5614	203	191	0	0	0	3350	0	96	0	0	Berekend		

Wegvak (nr.)	Naam basisnetweg	Geteld op	Representatief voor		LF1	LF2	LT1	LT2	LT3	GF1	GF2	GF3	GT2	GT3	GT4	GT5		PR	GR
G2	A1: Knp. Beekbergen - afrit 23 (Deventer)		O113, O2	Referentie aantal	20620	35847	1147	1467	0	0	288	4000	0	140	0	0	Plafond	15	
G2	A1: Knp. Beekbergen - afrit 23 (Deventer)		O113, O2	Telling	7800	10550	280	890	0	0	0	6039	0	0	0	0	Berekend	2	93

Wegvak (nr.)	Naam basisnetweg	Geteld op	Representatief voor		LF1	LF2	LT1	LT2	LT3	GF1	GF2	GF3	GT2	GT3	GT4	GT5		PR	GR
O2	A1: afrit 23 (Deventer) - afrit 24 (Deventer Oost)	G2		Referentie aantal	20196	33335	1278	1502	0	0	0	4000	0	0	0	0	Plafond	12	
O2	A1: afrit 23 (Deventer) - afrit 24 (Deventer Oost)	G2		Telling	7800	10550	280	890	0	0	0	6039	0	0	0	0	Berekend		

Wegvak (nr.)	Naam basisnetweg	Geteld op	Representatief voor		LF1	LF2	LT1	LT2	LT3	GF1	GF2	GF3	GT2	GT3	GT4	GT5		PR	GR
O113	A1: afrit 24 (Deventer Oost) - afrit 26 (Lochem)	G2		Referentie aantal	19051	33739	1243	1028	0	0	99	4000	0	0	0	0	Plafond	12	
O113	A1: afrit 24 (Deventer Oost) - afrit 26 (Lochem)	G2		Telling	7800	10550	280	890	0	0	0	6039	0	0	0	0	Berekend		

Wegvak (nr.)	Naam basisnetweg	Geteld op	Representatief voor		LF1	LF2	LT1	LT2	LT3	GF1	GF2	GF3	GT2	GT3	GT4	GT5		PR	GR
O8	A1: afrit 33 (Oldenzaal Zuid) - Grens Duitsland			Referentie aantal	13275	15006	1491	1071	0	0	384	4000	0	0	0	0	Plafond	1	74
O8	A1: afrit 33 (Oldenzaal Zuid) - Grens Duitsland			Telling	3425	5512	577	135	0	0	72	4335	0	0	0	0	Berekend		85

Wegvak (nr.)	Naam basisnetweg	Geteld op	Representatief voor		LF1	LF2	LT1	LT2	LT3	GF1	GF2	GF3	GT2	GT3	GT4	GT5		PR	GR
U88	A2: afrit 7 (Oog in Al) - Knp. Oudenrijn (incl. Leidsche Rijn tunnel)			Referentie aantal	25469	31432	181	96	96	0	0	3164	0	0	0	0	Plafond	0	76
U88	A2: afrit 7 (Oog in Al) - Knp. Oudenrijn (incl. Leidsche Rijn tunnel)			Telling	4185	7449	0	67	0	0	0	1608	0	0	0	0	Berekend		50

Wegvak (nr.)	Naam basisnetweg	Geteld op	Representatief voor		LF1	LF2	LT1	LT2	LT3	GF1	GF2	GF3	GT2	GT3	GT4	GT5		PR	GR
B60	A2/A59: Knp. Empel - Knp. Hintham			Referentie aantal	5564	17200	783	693	0	0	0	4000	0	73	0	0	Plafond	0	82
B60	A2/A59: Knp. Empel - Knp. Hintham			Telling	8460	12641	399	431	0	0	96	2713	0	32	0	0	Berekend		75

Wegvak (nr.)	Naam basisnetweg	Geteld op	Representatief voor		LF1	LF2	LT1	LT2	LT3	GF1	GF2	GF3	GT2	GT3	GT4	GT5		PR	GR
L40	A2: afrit 41 (Grathem) - afrit 44 (St. Joost)		L116	Referentie aantal	9018	12063	597	6967	0	96	99	2175	0	581	291	0	Plafond	14	
L40	A2: afrit 41 (Grathem) - afrit 44 (St. Joost)		L116	Telling	2280	5166	56	978	0	0	64	1221	0	32	0	0	Berekend		31

Wegvak (nr.)	Naam basisnetweg	Geteld op	Representatief voor		LF1	LF2	LT1	LT2	LT3	GF1	GF2	GF3	GT2	GT3	GT4	GT5		PR	GR
L116	A2: afrit 44 (St. Joost) - Knp. Het Vonderen	L40		Referentie aantal	9018	12063	597	6967	0	96	99	2175	0	581	291	0	Plafond	14	
L116	A2: afrit 44 (St. Joost) - Knp. Het Vonderen	L40		Telling	2280	5166	56	978	0	0	64	1221	0	32	0	0	Berekend		

Wegvak (nr.)	Naam basisnetweg	Geteld op	Representatief voor		LF1	LF2	LT1	LT2	LT3	GF1	GF2	GF3	GT2	GT3	GT4	GT5		PR	GR
L41	A2: Knp. Het Vonderen - afrit 45 (Echt)	L84		Referentie aantal	16783	28770	937	7258	0	0	0	1625	0	634	0	0	Plafond	17	
L41	A2: Knp. Het Vonderen - afrit 45 (Echt)	L84		Telling	5311	11707	509	1656	56	0	1279	2495	0	128	32	0	Berekend		

Wegvak (nr.)	Naam basisnetweg	Geteld op	Representatief voor		LF1	LF2	LT1	LT2	LT3	GF1	GF2	GF3	GT2	GT3	GT4	GT5		PR	GR
L84	A2: afrit 45 (Echt) - afrit 47 (Born)		L41	Referentie aantal	16956	29012	937	7302	0	0	0	1673	0	634	0	0	Plafond	17	
L84	A2: afrit 45 (Echt) - afrit 47 (Born)		L41	Telling	5311	11707	509	1656	56	0	1279	2495	0	128	32	0	Berekend		71

Wegvak (nr.)	Naam basisnetweg	Geteld op	Representatief voor		LF1	LF2	LT1	LT2	LT3	GF1	GF2	GF3	GT2	GT3	GT4	GT5		PR	GR
L42	A2: Knp. Kerensheide - afrit 50 (Maastricht-Aachen)	L43		Referentie aantal	10722	12533	606	798	0	0	0	3000	0	0	0	0	Plafond	0	74
L42	A2: Knp. Kerensheide - afrit 50 (Maastricht-Aachen)	L43		Telling	4841	6931	201	287	0	0	572	1081	0	64	0	0	Berekend		

Wegvak (nr.)	Naam basisnetweg	Geteld op	Representatief voor		LF1	LF2	LT1	LT2	LT3	GF1	GF2	GF3	GT2	GT3	GT4	GT5		PR	GR
L43	A2: afrit 50 (Maastricht-Aachen) - afrit 51 (Meerssen)		L42	Referentie aantal	9488	12814	466	955	0	0	0	3000	0	0	0	0	Plafond	0	74
L43	A2: afrit 50 (Maastricht-Aachen) - afrit 51 (Meerssen)		L42	Telling	4841	6931	201	287	0	0	572	1081	0	64	0	0	Berekend		20

Wegvak (nr.)	Naam basisnetweg	Geteld op	Representatief voor		LF1	LF2	LT1	LT2	LT3	GF1	GF2	GF3	GT2	GT3	GT4	GT5		PR	GR
Z98	N3: A15 - Burg. Keijzerweg (Papendrecht)	Z97		Referentie aantal	7689	8998	937	483	0	699	1453	8316	0	413	0	0	Plafond	32	
Z98	N3: A15 - Burg. Keijzerweg (Papendrecht)	Z97		Telling	4561	5437	560	627	0	477	604	4529	0	184	0	0	Berekend		

Wegvak (nr.)	Naam basisnetweg	Geteld op	Representatief voor		LF1	LF2	LT1	LT2	LT3	GF1	GF2	GF3	GT2	GT3	GT4	GT5		PR	GR
Z115	N3: Burg. Keijzerweg (Papendrecht) - Baanhoekweg / Merwedestraat (Dordrecht)	Z97		Referentie aantal	7578	9705	838	99	0	801	1750	8435	0	411	0	0	Plafond	33	
Z115	N3: Burg. Keijzerweg (Papendrecht) - Baanhoekweg / Merwedestraat (Dordrecht)	Z97		Telling	4561	5437	560	627	0	477	604	4529	0	184	0	0	Berekend		

Wegvak (nr.)	Naam basisnetweg	Geteld op	Representatief voor		LF1	LF2	LT1	LT2	LT3	GF1	GF2	GF3	GT2	GT3	GT4	GT5		PR	GR
Z97	N3: Baanhoekweg / Merwedestraat (Dordrecht) - A16		Z115, Z98	Referentie aantal	8078	7483	553	667	0	1098	2853	9725	0	630	0	0	Plafond	47	
Z97	N3: Baanhoekweg / Merwedestraat (Dordrecht) - A16		Z115, Z98	Telling	4561	5437	560	627	0	477	604	4529	0	184	0	0	Berekend		85

Wegvak (nr.)	Naam basisnetweg	Geteld op	Representatief voor		LF1	LF2	LT1	LT2	LT3	GF1	GF2	GF3	GT2	GT3	GT4	GT5		PR	GR
N7	A4: Knp. De Hoek - afrit 3 (Hoofddorp)			Referentie aantal	7783	19629	384	772	0	0	0	3000	0	0	0	0	Plafond	0	74
N7	A4: Knp. De Hoek - afrit 3 (Hoofddorp)			Telling	5587	15824	83	390	0	0	0	1400	0	0	0	0	Berekend		36

Wegvak (nr.)	Naam basisnetweg	Geteld op	Representatief voor		LF1	LF2	LT1	LT2	LT3	GF1	GF2	GF3	GT2	GT3	GT4	GT5		PR	GR
Z11	A4: afrit 16 (Vlaardingen Oost) - Knp. Benelux (incl. Beneluxtunnel)			Referentie aantal	49695	134243	387	1549	0	0	0	0	0	0	0	0	Plafond	23	
Z11	A4: afrit 16 (Vlaardingen Oost) - Knp. Benelux (incl. Beneluxtunnel)			Telling	13056	40279	159	2727	0	0	0	164	0	0	0	0	Berekend		

Wegvak (nr.)	Naam basisnetweg	Geteld op	Representatief voor		LF1	LF2	LT1	LT2	LT3	GF1	GF2	GF3	GT2	GT3	GT4	GT5		PR	GR
F1	A6: Knp. Muiderberg - afrit 3 (Almere Stad West)		F39, F41, F56	Referentie aantal	4308	8136	49	128	0	0	0	3000	0	0	0	0	Plafond	0	74
F1	A6: Knp. Muiderberg - afrit 3 (Almere Stad West)		F39, F41, F56	Telling	1782	5028	0	34	0	0	0	414	0	0	0	0	Berekend		

Wegvak (nr.)	Naam basisnetweg	Geteld op	Representatief voor		LF1	LF2	LT1	LT2	LT3	GF1	GF2	GF3	GT2	GT3	GT4	GT5		PR	GR
F39	A6: afrit 3 (Almere Stad West) - afrit 5 (Almere Stad)	F1		Referentie aantal	4370	7564	49	96	0	0	49	3000	0	0	0	0	Plafond	0	74
F39	A6: afrit 3 (Almere Stad West) - afrit 5 (Almere Stad)	F1		Telling	1782	5028	0	34	0	0	0	414	0	0	0	0	Berekend		

Wegvak (nr.)	Naam basisnetweg	Geteld op	Representatief voor		LF1	LF2	LT1	LT2	LT3	GF1	GF2	GF3	GT2	GT3	GT4	GT5		PR	GR
F41	A6: afrit 5 (Almere Stad) - afrit 6 (Almere Buiten West)	F1		Referentie aantal	3123	4480	49	105	0	0	0	3000	0	0	0	0	Plafond	0	74
F41	A6: afrit 5 (Almere Stad) - afrit 6 (Almere Buiten West)	F1		Telling	1782	5028	0	34	0	0	0	414	0	0	0	0	Berekend		

Wegvak (nr.)	Naam basisnetweg	Geteld op	Representatief voor		LF1	LF2	LT1	LT2	LT3	GF1	GF2	GF3	GT2	GT3	GT4	GT5		PR	GR
F56	A6: afrit 6 (Almere Buiten West) - Knp. Almere	F1		Referentie aantal	2208	3881	49	64	0	0	0	3000	0	0	0	0	Plafond	0	74
F56	A6: afrit 6 (Almere Buiten West) - Knp. Almere	F1		Telling	1782	5028	0	34	0	0	0	414	0	0	0	0	Berekend		

Wegvak (nr.)	Naam basisnetweg	Geteld op	Representatief voor		LF1	LF2	LT1	LT2	LT3	GF1	GF2	GF3	GT2	GT3	GT4	GT5		PR	GR
F47	A6: Knp. Emmeloord - afrit 15 (De Munt)		F2	Referentie aantal	4881	9246	93	317	0	0	0	3000	0	0	0	0	Plafond	0	74
F47	A6: Knp. Emmeloord - afrit 15 (De Munt)		F2	Telling	3759	9081	32	305	0	0	0	1303	0	0	0	0	Berekend		36

Wegvak (nr.)	Naam basisnetweg	Geteld op	Representatief voor		LF1	LF2	LT1	LT2	LT3	GF1	GF2	GF3	GT2	GT3	GT4	GT5		PR	GR
F2	A6: afrit 15 (De Munt) - Knp. Joure	F47		Referentie aantal	4324	4785	0	99	0	0	0	3000	0	0	0	0	Plafond	0	74
F2	A6: afrit 15 (De Munt) - Knp. Joure	F47		Telling	3759	9081	32	305	0	0	0	1303	0	0	0	0	Berekend		

Wegvak (nr.)	Naam basisnetweg	Geteld op	Representatief voor		LF1	LF2	LT1	LT2	LT3	GF1	GF2	GF3	GT2	GT3	GT4	GT5		PR	GR
Fr30	A7: afrit 14 (Den Oever) - Knp. Zurich			Referentie aantal	1883	2632	44	876	0	0	0	1000	0	0	0	0	Plafond	0	9
Fr30	A7: afrit 14 (Den Oever) - Knp. Zurich			Telling	719	1153	23	60	0	0	0	79	0	0	0	0	Berekend		

Wegvak (nr.)	Naam basisnetweg	Geteld op	Representatief voor		LF1	LF2	LT1	LT2	LT3	GF1	GF2	GF3	GT2	GT3	GT4	GT5		PR	GR
N26	A9: Vkp. Kooimeer - afrit 10 (Castricum)	N25		Referentie aantal	7258	12494	0	515	0	0	0	1500	0	0	0	0	Plafond	0	48
N26	A9: Vkp. Kooimeer - afrit 10 (Castricum)	N25		Telling	3353	4929	0	19	0	0	0	380	0	0	0	0	Berekend		

Wegvak (nr.)	Naam basisnetweg	Geteld op	Representatief voor		LF1	LF2	LT1	LT2	LT3	GF1	GF2	GF3	GT2	GT3	GT4	GT5		PR	GR
N25	A9: afrit 10 (Castricum) - Knp. Beverwijk		N26	Referentie aantal	7979	17596	0	1371	0	0	0	1500	0	0	0	0	Plafond	0	48
N25	A9: afrit 10 (Castricum) - Knp. Beverwijk		N26	Telling	3353	4929	0	19	0	0	0	380	0	0	0	0	Berekend		

Wegvak (nr.)	Naam basisnetweg	Geteld op	Representatief voor		LF1	LF2	LT1	LT2	LT3	GF1	GF2	GF3	GT2	GT3	GT4	GT5		PR	GR
N13	A10: afrit S103 (Haarlem) - Knp. De Nieuwe Meer			Referentie aantal	9032	28601	0	480	99	0	0	2759	0	0	0	192	Plafond	0	72
N13	A10: afrit S103 (Haarlem) - Knp. De Nieuwe Meer			Telling	2609	8298	0	0	0	0	0	255	0	0	0	0	Berekend		

Wegvak (nr.)	Naam basisnetweg	Geteld op	Representatief voor		LF1	LF2	LT1	LT2	LT3	GF1	GF2	GF3	GT2	GT3	GT4	GT5		PR	GR
N17	A10: afrit S115 (Nieuwendam) - afrit S116 (Volendam)	N16		Referentie aantal	6787	20245	96	408	0	0	0	4000	0	0	0	0	Plafond	0	82
N17	A10: afrit S115 (Nieuwendam) - afrit S116 (Volendam)	N16		Telling	4177	9249	28	0	0	0	0	1371	0	0	0	0	Berekend		

Wegvak (nr.)	Naam basisnetweg	Geteld op	Representatief voor		LF1	LF2	LT1	LT2	LT3	GF1	GF2	GF3	GT2	GT3	GT4	GT5		PR	GR
N16	A10: afrit S116 (Volendam) - Knp. Coenplein		N17	Referentie aantal	8325	23501	96	547	0	0	0	4000	0	0	0	0	Plafond	0	82
N16	A10: afrit S116 (Volendam) - Knp. Coenplein		N17	Telling	4177	9249	28	0	0	0	0	1371	0	0	0	0	Berekend		41

Wegvak (nr.)	Naam basisnetweg	Geteld op	Representatief voor		LF1	LF2	LT1	LT2	LT3	GF1	GF2	GF3	GT2	GT3	GT4	GT5		PR	GR
Z18	A12: Knp. Gouwe - afrit 11 (Gouda)	Z137		Referentie aantal	15819	44597	660	1534	121	0	365	8486	0	0	23	0	Plafond	26	
Z18	A12: Knp. Gouwe - afrit 11 (Gouda)	Z137		Telling	5071	14411	28	484	0	32	64	6251	0	6	0	0	Berekend		

Wegvak (nr.)	Naam basisnetweg	Geteld op	Representatief voor		LF1	LF2	LT1	LT2	LT3	GF1	GF2	GF3	GT2	GT3	GT4	GT5		PR	GR
Z137	A12: afrit 11 (Gouda) - afrit 12a (Bodegraven)		U85, U86, Z18, Z19	Referentie aantal	22925	55030	252	1042	0	0	1090	8649	0	0	0	0	Plafond	26	
Z137	A12: afrit 11 (Gouda) - afrit 12a (Bodegraven)		U85, U86, Z18, Z19	Telling	5071	14411	28	484	0	32	64	6251	0	6	0	0	Berekend		95

Wegvak (nr.)	Naam basisnetweg	Geteld op	Representatief voor		LF1	LF2	LT1	LT2	LT3	GF1	GF2	GF3	GT2	GT3	GT4	GT5		PR	GR
Z19	A12: afrit 12a (Bodegraven) - afrit 14 (Woerden)	Z137		Referentie aantal	14508	36024	467	1329	120	0	426	8432	0	0	0	0	Plafond	26	
Z19	A12: afrit 12a (Bodegraven) - afrit 14 (Woerden)	Z137		Telling	5071	14411	28	484	0	32	64	6251	0	6	0	0	Berekend		

Wegvak (nr.)	Naam basisnetweg	Geteld op	Representatief voor		LF1	LF2	LT1	LT2	LT3	GF1	GF2	GF3	GT2	GT3	GT4	GT5		PR	GR
U85	A12: afrit 14 (Woerden) - afrit 15 (De Meern)	Z137		Referentie aantal	16504	44479	262	1057	0	0	1298	8466	0	0	0	0	Plafond	26	
U85	A12: afrit 14 (Woerden) - afrit 15 (De Meern)	Z137		Telling	5071	14411	28	484	0	32	64	6251	0	6	0	0	Berekend		

Wegvak (nr.)	Naam basisnetweg	Geteld op	Representatief voor		LF1	LF2	LT1	LT2	LT3	GF1	GF2	GF3	GT2	GT3	GT4	GT5		PR	GR
U86	A12: afrit 15 (De Meern) - Knp. Oudenrijn	Z137		Referentie aantal	15896	43188	262	1071	0	0	1298	8468	0	0	0	0	Plafond	28	
U86	A12: afrit 15 (De Meern) - Knp. Oudenrijn	Z137		Telling	5071	14411	28	484	0	32	64	6251	0	6	0	0	Berekend		

Wegvak (nr.)	Naam basisnetweg	Geteld op	Representatief voor		LF1	LF2	LT1	LT2	LT3	GF1	GF2	GF3	GT2	GT3	GT4	GT5		PR	GR
G10	A12/A50: Knp. Grijsoord - Knp. Waterberg			Referentie aantal	18786	44946	728	3045	0	0	288	5138	0	142	288	0	Plafond	21	
G10	A12/A50: Knp. Grijsoord - Knp. Waterberg			Telling	7179	14501	651	897	0	64	351	6593	0	19	32	0	Berekend	12	95

Wegvak (nr.)	Naam basisnetweg	Geteld op	Representatief voor		LF1	LF2	LT1	LT2	LT3	GF1	GF2	GF3	GT2	GT3	GT4	GT5		PR	GR
Z66	N15: afrit 10 - afrit 12 (Brielle)			Referentie aantal	25121	14877	1051	2911	542	326	1642	10289	0	49	0	0	Plafond	40	
Z66	N15: afrit 10 - afrit 12 (Brielle)			Telling	8028	3919	63	313	0	412	317	10519	0	114	32	0	Berekend	22	110

Wegvak (nr.)	Naam basisnetweg	Geteld op	Representatief voor		LF1	LF2	LT1	LT2	LT3	GF1	GF2	GF3	GT2	GT3	GT4	GT5		PR	GR
Z148	A15: omleidingsroute Thomassentunnel			Referentie aantal	4721	2397	86	318	391	98	490	11676	0	15	0	0	Plafond	27	
Z148	A15: omleidingsroute Thomassentunnel			Telling	2921	2323	313	504	0	318	508	17594	0	158	0	0	Berekend	56	126

Wegvak (nr.)	Naam basisnetweg	Geteld op	Representatief voor		LF1	LF2	LT1	LT2	LT3	GF1	GF2	GF3	GT2	GT3	GT4	GT5		PR	GR
Z71	A15: Knp. Benelux - afrit 18 (Pernis)		Z72, Z73	Referentie aantal	132757	212569	10803	15120	372	945	7785	38060	0	998	116	0	Plafond	80	
Z71	A15: Knp. Benelux - afrit 18 (Pernis)		Z72, Z73	Telling	32999	70332	2516	3845	0	453	806	23302	0	226	64	0	Berekend	69	136

Wegvak (nr.)	Naam basisnetweg	Geteld op	Representatief voor		LF1	LF2	LT1	LT2	LT3	GF1	GF2	GF3	GT2	GT3	GT4	GT5		PR	GR
Z72	A15: afrit 18 (Pernis) - afrit 19 (Rotterdam Charlois)	Z71		Referentie aantal	99453	184609	9532	10666	526	1680	3343	31529	20	777	20	0	Plafond	80	
Z72	A15: afrit 18 (Pernis) - afrit 19 (Rotterdam Charlois)	Z71		Telling	32999	70332	2516	3845	0	453	806	23302	0	226	64	0	Berekend		

Wegvak (nr.)	Naam basisnetweg	Geteld op	Representatief voor		LF1	LF2	LT1	LT2	LT3	GF1	GF2	GF3	GT2	GT3	GT4	GT5		PR	GR
Z73	A15: afrit 19 (Rotterdam Charlois) - Knp. Vaanplein	Z71		Referentie aantal	99193	188843	7852	9884	532	3087	4361	31638	23	1149	20	0	Plafond	80	
Z73	A15: afrit 19 (Rotterdam Charlois) - Knp. Vaanplein	Z71		Telling	32999	70332	2516	3845	0	453	806	23302	0	226	64	0	Berekend		

Wegvak (nr.)	Naam basisnetweg	Geteld op	Representatief voor		LF1	LF2	LT1	LT2	LT3	GF1	GF2	GF3	GT2	GT3	GT4	GT5		PR	GR
Z77b	Omleidingsroute Noordtunnel van A15 afrit 21 tot A15 afrit 22 m.u.v. wegvak Z77a			Referentie aantal	4204	5575	277	1432	0	1735	3284	21167	0	757	0	0	Plafond	93	
Z77b	Omleidingsroute Noordtunnel van A15 afrit 21 tot A15 afrit 22 m.u.v. wegvak Z77a			Telling	1824	2472	304	345	0	668	1050	16322	0	261	38	0	Berekend	85	179

Wegvak (nr.)	Naam basisnetweg	Geteld op	Representatief voor		LF1	LF2	LT1	LT2	LT3	GF1	GF2	GF3	GT2	GT3	GT4	GT5		PR	GR
G78	A15: afrit 33 (Tiel) - afrit 34 (Echteld)			Referentie aantal	20606	25078	1948	1572	0	384	291	11754	0	56	0	0	Plafond	38	
G78	A15: afrit 33 (Tiel) - afrit 34 (Echteld)			Telling	6443	8871	545	636	0	159	447	9983	0	32	0	0	Berekend	23	104

Wegvak (nr.)	Naam basisnetweg	Geteld op	Representatief voor		LF1	LF2	LT1	LT2	LT3	GF1	GF2	GF3	GT2	GT3	GT4	GT5		PR	GR
Z181	A16: Knp. Ridderkerk Zuid - afrit 22 (Zwijndrecht)			Referentie aantal	45590	89022	4817	11023	0	105	0	500	23	77	206	0	Plafond	26	
Z181	A16: Knp. Ridderkerk Zuid - afrit 22 (Zwijndrecht)			Telling	24877	43431	2722	1896	0	0	0	608	0	0	0	0	Berekend	4	

Wegvak (nr.)	Naam basisnetweg	Geteld op	Representatief voor		LF1	LF2	LT1	LT2	LT3	GF1	GF2	GF3	GT2	GT3	GT4	GT5		PR	GR
B38	A16: Knp. Zonzeel - afrit 17 (Prinsenbeek)		B39	Referentie aantal	31010	49445	3203	6589	0	585	1948	5466	0	86	17	0	Plafond	28	
B38	A16: Knp. Zonzeel - afrit 17 (Prinsenbeek)		B39	Telling	12553	21193	1245	1711	0	64	160	3830	6	19	0	0	Berekend	5	82

Wegvak (nr.)	Naam basisnetweg	Geteld op	Representatief voor		LF1	LF2	LT1	LT2	LT3	GF1	GF2	GF3	GT2	GT3	GT4	GT5		PR	GR
B39	A16: afrit 17 (Prinsenbeek) - Knp. Princeville	B38		Referentie aantal	29519	45274	6784	6618	198	696	2384	5364	0	396	119	0	Plafond	33	
B39	A16: afrit 17 (Prinsenbeek) - Knp. Princeville	B38		Telling	12553	21193	1245	1711	0	64	160	3830	6	19	0	0	Berekend		

Wegvak (nr.)	Naam basisnetweg	Geteld op	Representatief voor		LF1	LF2	LT1	LT2	LT3	GF1	GF2	GF3	GT2	GT3	GT4	GT5		PR	GR
B13	A17: Knp. Noordhoek - afrit 21 (Roosendaal Noord)			Referentie aantal	22443	29238	3505	3118	99	201	2137	2118	0	320	0	0	Plafond	17	
B13	A17: Knp. Noordhoek - afrit 21 (Roosendaal Noord)			Telling	13750	15377	2068	760	0	192	320	2671	0	39	6	0	Berekend	3	73

Wegvak (nr.)	Naam basisnetweg	Geteld op	Representatief voor		LF1	LF2	LT1	LT2	LT3	GF1	GF2	GF3	GT2	GT3	GT4	GT5		PR	GR
Z51	A20: Knp. Terbregseplein - afrit 17 (Nieuwerkerk aan de Yssel)			Referentie aantal	20553	48606	381	1083	0	0	143	10952	0	0	9	0	Plafond	32	
Z51	A20: Knp. Terbregseplein - afrit 17 (Nieuwerkerk aan de Yssel)			Telling	6019	15339	122	479	0	95	222	8003	0	19	0	0	Berekend	15	101

Wegvak (nr.)	Naam basisnetweg	Geteld op	Representatief voor		LF1	LF2	LT1	LT2	LT3	GF1	GF2	GF3	GT2	GT3	GT4	GT5		PR	GR
F3	A27: Knp. Almere - afrit 36 (Almere Stad)			Referentie aantal	4757	3346	0	0	0	0	96	4000	0	0	0	0	Plafond	0	82
F3	A27: Knp. Almere - afrit 36 (Almere Stad)			Telling	3985	1995	96	151	0	0	0	762	0	0	0	0	Berekend		

Wegvak (nr.)	Naam basisnetweg	Geteld op	Representatief voor		LF1	LF2	LT1	LT2	LT3	GF1	GF2	GF3	GT2	GT3	GT4	GT5		PR	GR
U6	A27: Knp. Rijnsweerd - Knp. Lunetten			Referentie aantal	25753	35732	774	1095	0	0	192	7298	0	0	0	0	Plafond	23	
U6	A27: Knp. Rijnsweerd - Knp. Lunetten			Telling	11899	18130	348	1105	0	0	32	9307	0	190	0	0	Berekend	26	105

Wegvak (nr.)	Naam basisnetweg	Geteld op	Representatief voor		LF1	LF2	LT1	LT2	LT3	GF1	GF2	GF3	GT2	GT3	GT4	GT5		PR	GR
B101	A27/A58: Knp. Annabosch - afrit 14 (Ulvenhout)	B4		Referentie aantal	28085	36131	2498	6123	0	0	868	3771	0	142	483	0	Plafond	23	
B101	A27/A58: Knp. Annabosch - afrit 14 (Ulvenhout)	B4		Telling	12774	13767	611	1401	28	0	129	4680	0	45	0	0	Berekend		

Wegvak (nr.)	Naam basisnetweg	Geteld op	Representatief voor		LF1	LF2	LT1	LT2	LT3	GF1	GF2	GF3	GT2	GT3	GT4	GT5		PR	GR
B4	A27/A58: afrit 14 (Ulvenhout) - Knp. Galder		B101	Referentie aantal	24391	40943	2259	5115	0	291	774	3950	0	129	1159	0	Plafond	24	
B4	A27/A58: afrit 14 (Ulvenhout) - Knp. Galder		B101	Telling	12774	13767	611	1401	28	0	129	4680	0	45	0	0	Berekend	6	86

Wegvak (nr.)	Naam basisnetweg	Geteld op	Representatief voor		LF1	LF2	LT1	LT2	LT3	GF1	GF2	GF3	GT2	GT3	GT4	GT5		PR	GR
D31	A28: afrit 31 (Westerbork) - afrit 27 (Fluitenberg)		D29	Referentie aantal	6243	24153	0	1887	0	0	0	3000	0	0	0	0	Plafond	0	74
D31	A28: afrit 31 (Westerbork) - afrit 27 (Fluitenberg)		D29	Telling	2459	6751	0	627	0	0	95	858	0	0	0	0	Berekend		

Wegvak (nr.)	Naam basisnetweg	Geteld op	Representatief voor		LF1	LF2	LT1	LT2	LT3	GF1	GF2	GF3	GT2	GT3	GT4	GT5		PR	GR
D29	A28: afrit 27 (Fluitenberg) - Knp. Hoogeveen	D31		Referentie aantal	5978	24050	0	2087	0	0	0	3000	0	0	0	0	Plafond	0	74
D29	A28: afrit 27 (Fluitenberg) - Knp. Hoogeveen	D31		Telling	2459	6751	0	627	0	0	95	858	0	0	0	0	Berekend		

Wegvak (nr.)	Naam basisnetweg	Geteld op	Representatief voor		LF1	LF2	LT1	LT2	LT3	GF1	GF2	GF3	GT2	GT3	GT4	GT5		PR	GR
G62	A28: Knp. Hattemerbroek - afrit 13 (Lelystad)	G61		Referentie aantal	9431	19244	250	367	0	0	0	4000	0	0	0	0	Plafond	0	82
G62	A28: Knp. Hattemerbroek - afrit 13 (Lelystad)	G61		Telling	4453	7637	138	611	0	0	32	3078	0	0	0	0	Berekend		

Wegvak (nr.)	Naam basisnetweg	Geteld op	Representatief voor		LF1	LF2	LT1	LT2	LT3	GF1	GF2	GF3	GT2	GT3	GT4	GT5		PR	GR
G61	A28: afrit 13 (Lelystad) - afrit 12 (Ermelo)		G62	Referentie aantal	12178	19977	253	969	0	0	387	3696	0	0	17	0	Plafond	5	
G61	A28: afrit 13 (Lelystad) - afrit 12 (Ermelo)		G62	Telling	4453	7637	138	611	0	0	32	3078	0	0	0	0	Berekend		74

Wegvak (nr.)	Naam basisnetweg	Geteld op	Representatief voor		LF1	LF2	LT1	LT2	LT3	GF1	GF2	GF3	GT2	GT3	GT4	GT5		PR	GR
Z182	A29: Knp. Vaanplein - afrit 20 (Barendrecht)			Referentie aantal	22678	4840	2466	49	0	0	0	500	0	0	0	0	Plafond	0	0
Z182	A29: Knp. Vaanplein - afrit 20 (Barendrecht)			Telling	1051	2389	60	3408	0	0	32	160	0	0	0	0	Berekend		

Wegvak (nr.)	Naam basisnetweg	Geteld op	Representatief voor		LF1	LF2	LT1	LT2	LT3	GF1	GF2	GF3	GT2	GT3	GT4	GT5		PR	GR
Z133	A29: afrit 21 (Oud Beijerland) - Knp. Hellegatsplein			Referentie aantal	16974	2738	2411	757	0	0	102	1000	0	0	0	0	Plafond	0	9
Z133	A29: afrit 21 (Oud Beijerland) - Knp. Hellegatsplein			Telling	1279	927	60	2436	0	0	64	64	0	0	0	0	Berekend		

Wegvak (nr.)	Naam basisnetweg	Geteld op	Representatief voor		LF1	LF2	LT1	LT2	LT3	GF1	GF2	GF3	GT2	GT3	GT4	GT5		PR	GR
B20	A29: Knp. Sabina - afrit 24 (Dinteloord)		B57	Referentie aantal	2162	1325	0	183	0	0	0	1000	0	0	0	0	Plafond	0	9
B20	A29: Knp. Sabina - afrit 24 (Dinteloord)		B57	Telling	1904	2887	32	2565	0	32	63	1713	0	38	0	0	Berekend		56

Wegvak (nr.)	Naam basisnetweg	Geteld op	Representatief voor		LF1	LF2	LT1	LT2	LT3	GF1	GF2	GF3	GT2	GT3	GT4	GT5		PR	GR
O18	A32: afrit 8 (Wolvega) - afrit 7 (Steenwijk Noord)	O19		Referentie aantal	8682	15105	99	0	0	0	192	3000	0	0	0	0	Plafond	0	74
O18	A32: afrit 8 (Wolvega) - afrit 7 (Steenwijk Noord)	O19		Telling	3847	6148	0	32	0	0	190	825	0	0	0	0	Berekend		

Wegvak (nr.)	Naam basisnetweg	Geteld op	Representatief voor		LF1	LF2	LT1	LT2	LT3	GF1	GF2	GF3	GT2	GT3	GT4	GT5		PR	GR
O115	A32: afrit 7 (Steenwijk Noord) - afrit 5 (Steenwijk Zuid)	O19		Referentie aantal	9576	13400	99	0	0	0	96	3000	0	0	0	0	Plafond	0	74
O115	A32: afrit 7 (Steenwijk Noord) - afrit 5 (Steenwijk Zuid)	O19		Telling	3847	6148	0	32	0	0	190	825	0	0	0	0	Berekend		

Wegvak (nr.)	Naam basisnetweg	Geteld op	Representatief voor		LF1	LF2	LT1	LT2	LT3	GF1	GF2	GF3	GT2	GT3	GT4	GT5		PR	GR
O116	A32: afrit 5 (Steenwijk Zuid) - afrit 4 (Havelte)	O19		Referentie aantal	8806	14856	96	0	0	0	96	3000	0	0	0	0	Plafond	0	74
O116	A32: afrit 5 (Steenwijk Zuid) - afrit 4 (Havelte)	O19		Telling	3847	6148	0	32	0	0	190	825	0	0	0	0	Berekend		

Wegvak (nr.)	Naam basisnetweg	Geteld op	Representatief voor		LF1	LF2	LT1	LT2	LT3	GF1	GF2	GF3	GT2	GT3	GT4	GT5		PR	GR
O19	A32: afrit 4 (Havelte) - Knp. Lankhorst		O115, O116, O18	Referentie aantal	7313	17053	0	0	0	0	0	3000	0	0	0	0	Plafond	0	74
O19	A32: afrit 4 (Havelte) - Knp. Lankhorst		O115, O116, O18	Telling	3847	6148	0	32	0	0	190	825	0	0	0	0	Berekend		

Wegvak (nr.)	Naam basisnetweg	Geteld op	Representatief voor		LF1	LF2	LT1	LT2	LT3	GF1	GF2	GF3	GT2	GT3	GT4	GT5		PR	GR
Gr9	N33: A7 - afrit N366 (Veendam)	D14		Referentie aantal	7875	12787	256	3424	0	0	0	1500	0	0	0	0	Plafond	20	
Gr9	N33: A7 - afrit N366 (Veendam)	D14		Telling	2083	2453	0	285	0	0	0	285	0	0	0	0	Berekend		

Wegvak (nr.)	Naam basisnetweg	Geteld op	Representatief voor		LF1	LF2	LT1	LT2	LT3	GF1	GF2	GF3	GT2	GT3	GT4	GT5		PR	GR
D15	N33: afrit N366 (Veendam) - N34 (Gieten)	D14		Referentie aantal	4460	11902	82	3069	0	0	0	1500	0	0	0	0	Plafond	20	
D15	N33: afrit N366 (Veendam) - N34 (Gieten)	D14		Telling	2083	2453	0	285	0	0	0	285	0	0	0	0	Berekend		

Wegvak (nr.)	Naam basisnetweg	Geteld op	Representatief voor		LF1	LF2	LT1	LT2	LT3	GF1	GF2	GF3	GT2	GT3	GT4	GT5		PR	GR
D14	N33: N34 (Gieten) - A28		D15, Gr9	Referentie aantal	4010	10728	82	1578	0	0	0	1500	0	0	0	0	Plafond	15	
D14	N33: N34 (Gieten) - A28		D15, Gr9	Telling	2083	2453	0	285	0	0	0	285	0	0	0	0	Berekend		

Wegvak (nr.)	Naam basisnetweg	Geteld op	Representatief voor		LF1	LF2	LT1	LT2	LT3	GF1	GF2	GF3	GT2	GT3	GT4	GT5		PR	GR
O13	N35: N35 / N350 (Wierden) - N35 / N36 (Wierden)			Referentie aantal	4598	6897	0	0	0	0	0	1000	0	0	0	0	Plafond	0	73
O13	N35: N35 / N350 (Wierden) - N35 / N36 (Wierden)			Telling	2073	2162	56	8	0	0	0	288	0	0	0	0	Berekend		

Wegvak (nr.)	Naam basisnetweg	Geteld op	Representatief voor		LF1	LF2	LT1	LT2	LT3	GF1	GF2	GF3	GT2	GT3	GT4	GT5		PR	GR
Z4	N44: Wassenaar - kruising N14			Referentie aantal	2717	4681	0	0	0	0	0	1000	0	0	0	0	Plafond	0	77
Z4	N44: Wassenaar - kruising N14			Telling	1428	2094	0	32	0	0	0	63	0	0	0	0	Berekend		

Wegvak (nr.)	Naam basisnetweg	Geteld op	Representatief voor		LF1	LF2	LT1	LT2	LT3	GF1	GF2	GF3	GT2	GT3	GT4	GT5		PR	GR
G5	A50: Knp. Grijsoord - Knp. Valburg			Referentie aantal	11196	19825	905	1479	0	0	96	4000	0	0	192	0	Plafond	9	
G5	A50: Knp. Grijsoord - Knp. Valburg			Telling	4841	8115	555	815	0	32	160	6684	0	13	32	0	Berekend	5	95

Wegvak (nr.)	Naam basisnetweg	Geteld op	Representatief voor		LF1	LF2	LT1	LT2	LT3	GF1	GF2	GF3	GT2	GT3	GT4	GT5		PR	GR
B87	A50: afrit 12 (Veghel Noord) - afrit 11 (Veghel)			Referentie aantal	4162	8133	0	384	0	0	0	1500	0	0	0	0	Plafond	0	48
B87	A50: afrit 12 (Veghel Noord) - afrit 11 (Veghel)			Telling	2137	2720	33	205	0	0	0	585	0	0	0	0	Berekend		

Wegvak (nr.)	Naam basisnetweg	Geteld op	Representatief voor		LF1	LF2	LT1	LT2	LT3	GF1	GF2	GF3	GT2	GT3	GT4	GT5		PR	GR
Ze11	N57: afrit N215 (Stellendam) - N59			Referentie aantal	2039	7777	0	0	0	0	0	1500	0	0	0	0	Plafond	5	
Ze11	N57: afrit N215 (Stellendam) - N59			Telling	1321	3828	89	162	0	0	0	2582	0	0	0	0	Berekend	10	97

Wegvak (nr.)	Naam basisnetweg	Geteld op	Representatief voor		LF1	LF2	LT1	LT2	LT3	GF1	GF2	GF3	GT2	GT3	GT4	GT5		PR	GR
Ze47	N57: N59 - afrit N255 (bij Kamperland)	Ze48		Referentie aantal	1208	2339	0	0	0	0	96	1000	0	0	0	0	Plafond	0	73
Ze47	N57: N59 - afrit N255 (bij Kamperland)	Ze48		Telling	729	1079	28	16	0	0	0	1475	0	0	0	0	Berekend		

Wegvak (nr.)	Naam basisnetweg	Geteld op	Representatief voor		LF1	LF2	LT1	LT2	LT3	GF1	GF2	GF3	GT2	GT3	GT4	GT5		PR	GR
Ze48	N57: afrit N255 (bij Kamperland) - afrit N287 (Serooskerke)		Ze12, Ze47	Referentie aantal	1360	1964	0	0	0	0	0	1000	0	0	0	0	Plafond	0	73
Ze48	N57: afrit N255 (bij Kamperland) - afrit N287 (Serooskerke)		Ze12, Ze47	Telling	729	1079	28	16	0	0	0	1475	0	0	0	0	Berekend		83

Wegvak (nr.)	Naam basisnetweg	Geteld op	Representatief voor		LF1	LF2	LT1	LT2	LT3	GF1	GF2	GF3	GT2	GT3	GT4	GT5		PR	GR
Ze12	N57: afrit N287 (Serooskerke) - Middelburg	Ze48		Referentie aantal	1360	2793	0	0	0	0	49	1000	0	0	0	0	Plafond	0	73
Ze12	N57: afrit N287 (Serooskerke) - Middelburg	Ze48		Telling	729	1079	28	16	0	0	0	1475	0	0	0	0	Berekend		

Wegvak (nr.)	Naam basisnetweg	Geteld op	Representatief voor		LF1	LF2	LT1	LT2	LT3	GF1	GF2	GF3	GT2	GT3	GT4	GT5		PR	GR
Ze43	Omleidingsroute Vlaketunnel (A58): Oude Rijksweg			Referentie aantal	906	150	0	0	0	0	0	3834	0	0	0	0	Plafond	19	
Ze43	Omleidingsroute Vlaketunnel (A58): Oude Rijksweg			Telling	285	222	0	0	0	0	0	2601	0	0	0	0	Berekend		95

Wegvak (nr.)	Naam basisnetweg	Geteld op	Representatief voor		LF1	LF2	LT1	LT2	LT3	GF1	GF2	GF3	GT2	GT3	GT4	GT5		PR	GR
B114	A58: afrit 24 (Roosendaal) - afrit 19 (Industriegebied Vosdonk)	B129		Referentie aantal	8168	11247	0	352	0	96	0	4000	0	13	192	0	Plafond	0	82
B114	A58: afrit 24 (Roosendaal) - afrit 19 (Industriegebied Vosdonk)	B129		Telling	3092	4893	212	295	0	0	0	1879	0	0	32	0	Berekend		

Wegvak (nr.)	Naam basisnetweg	Geteld op	Representatief voor		LF1	LF2	LT1	LT2	LT3	GF1	GF2	GF3	GT2	GT3	GT4	GT5		PR	GR
B136	A58: afrit 19 (Industriegebied Vosdonk) - afrit 18 (Etten-Leur)	B129		Referentie aantal	10164	15059	82	256	0	96	96	4000	0	13	192	0	Plafond	0	82
B136	A58: afrit 19 (Industriegebied Vosdonk) - afrit 18 (Etten-Leur)	B129		Telling	3092	4893	212	295	0	0	0	1879	0	0	32	0	Berekend		

Wegvak (nr.)	Naam basisnetweg	Geteld op	Representatief voor		LF1	LF2	LT1	LT2	LT3	GF1	GF2	GF3	GT2	GT3	GT4	GT5		PR	GR
B129	A58: afrit 18 (Etten-Leur) - Knp. Princeville		B114, B136	Referentie aantal	10694	15437	82	253	0	96	96	4000	0	13	192	0	Plafond	0	82
B129	A58: afrit 18 (Etten-Leur) - Knp. Princeville		B114, B136	Telling	3092	4893	212	295	0	0	0	1879	0	0	32	0	Berekend		60

Wegvak (nr.)	Naam basisnetweg	Geteld op	Representatief voor		LF1	LF2	LT1	LT2	LT3	GF1	GF2	GF3	GT2	GT3	GT4	GT5		PR	GR
B5	A58: Knp. Annabosch - afrit 12 (Gilze)	B111		Referentie aantal	25230	36094	1211	4571	0	0	387	4178	0	0	585	0	Plafond	21	
B5	A58: Knp. Annabosch - afrit 12 (Gilze)	B111		Telling	9471	12871	322	1166	0	32	96	3077	6	12	96	32	Berekend		

Wegvak (nr.)	Naam basisnetweg	Geteld op	Representatief voor		LF1	LF2	LT1	LT2	LT3	GF1	GF2	GF3	GT2	GT3	GT4	GT5		PR	GR
B113	A58: afrit 12 (Gilze) - afrit 11 (Goirle)	B111		Referentie aantal	26426	38154	1450	5843	0	99	804	4460	0	303	512	0	Plafond	23	
B113	A58: afrit 12 (Gilze) - afrit 11 (Goirle)	B111		Telling	9471	12871	322	1166	0	32	96	3077	6	12	96	32	Berekend		

Wegvak (nr.)	Naam basisnetweg	Geteld op	Representatief voor		LF1	LF2	LT1	LT2	LT3	GF1	GF2	GF3	GT2	GT3	GT4	GT5		PR	GR
B111	A58: afrit 11 (Goirle) - afrit 10 (Hilvarenbeek)		B113, B120, B5	Referentie aantal	24983	35476	2684	5110	0	0	582	4542	0	0	486	99	Plafond	24	
B111	A58: afrit 11 (Goirle) - afrit 10 (Hilvarenbeek)		B113, B120, B5	Telling	9471	12871	322	1166	0	32	96	3077	6	12	96	32	Berekend		76

Wegvak (nr.)	Naam basisnetweg	Geteld op	Representatief voor		LF1	LF2	LT1	LT2	LT3	GF1	GF2	GF3	GT2	GT3	GT4	GT5		PR	GR
B120	A58: afrit 10 (Hilvarenbeek) - Knp. De Baars	B111		Referentie aantal	23695	28431	1482	4641	0	0	684	4140	0	0	99	0	Plafond	19	
B120	A58: afrit 10 (Hilvarenbeek) - Knp. De Baars	B111		Telling	9471	12871	322	1166	0	32	96	3077	6	12	96	32	Berekend		

Wegvak (nr.)	Naam basisnetweg	Geteld op	Representatief voor		LF1	LF2	LT1	LT2	LT3	GF1	GF2	GF3	GT2	GT3	GT4	GT5		PR	GR
B16	A59: Knp. Hooipolder - afrit 37 (Waalwijk)	B17		Referentie aantal	5972	14333	99	739	0	0	111	3000	0	0	0	0	Plafond	0	74
B16	A59: Knp. Hooipolder - afrit 37 (Waalwijk)	B17		Telling	4163	8061	198	399	0	0	32	890	0	6	0	0	Berekend		

Wegvak (nr.)	Naam basisnetweg	Geteld op	Representatief voor		LF1	LF2	LT1	LT2	LT3	GF1	GF2	GF3	GT2	GT3	GT4	GT5		PR	GR
B17	A59: afrit 37 (Waalwijk) - afrit 42 (Heusden)		B16, B18	Referentie aantal	7926	14029	448	568	0	0	390	3000	0	0	0	0	Plafond	0	74
B17	A59: afrit 37 (Waalwijk) - afrit 42 (Heusden)		B16, B18	Telling	4163	8061	198	399	0	0	32	890	0	6	0	0	Berekend		

Wegvak (nr.)	Naam basisnetweg	Geteld op	Representatief voor		LF1	LF2	LT1	LT2	LT3	GF1	GF2	GF3	GT2	GT3	GT4	GT5		PR	GR
B18	A59: afrit 42 (Heusden) - Knp. Empel	B17		Referentie aantal	6672	16034	0	0	0	0	96	3000	0	0	0	0	Plafond	0	74
B18	A59: afrit 42 (Heusden) - Knp. Empel	B17		Telling	4163	8061	198	399	0	0	32	890	0	6	0	0	Berekend		

Wegvak (nr.)	Naam basisnetweg	Geteld op	Representatief voor		LF1	LF2	LT1	LT2	LT3	GF1	GF2	GF3	GT2	GT3	GT4	GT5		PR	GR
Ze18	N61: N58 / N61 (Schoondijke) - N61 / N62 (Terneuzen)			Referentie aantal	2107	1568	0	0	0	0	0	500	0	0	0	0	Plafond	0	10
Ze18	N61: N58 / N61 (Schoondijke) - N61 / N62 (Terneuzen)			Telling	1305	1290	180	66	0	0	0	399	0	0	0	0	Berekend		23

Wegvak (nr.)	Naam basisnetweg	Geteld op	Representatief voor		LF1	LF2	LT1	LT2	LT3	GF1	GF2	GF3	GT2	GT3	GT4	GT5		PR	GR
Ze45	N62: A58 (Heinkenszand) - N254 (Nieuwdorp)			Referentie aantal	8547	10059	96	0	0	0	0	3000	0	0	0	0	Plafond	0	99
Ze45	N62: A58 (Heinkenszand) - N254 (Nieuwdorp)			Telling	6156	3902	593	1624	0	0	0	3396	0	0	0	0	Berekend		77

Wegvak (nr.)	Naam basisnetweg	Geteld op	Representatief voor		LF1	LF2	LT1	LT2	LT3	GF1	GF2	GF3	GT2	GT3	GT4	GT5		PR	GR
Ze58	N62: N666 ('s-Heerenhoek) - N681 (Terneuzen) (incl. Westerschelde tunnel)			Referentie aantal	7520	7935	96	1147	0	0	0	0	0	0	0	0	Plafond	0	10
Ze58	N62: N666 ('s-Heerenhoek) - N681 (Terneuzen) (incl. Westerschelde tunnel)			Telling	4819	3829	680	1401	0	0	0	0	0	0	0	0	Berekend		

Wegvak (nr.)	Naam basisnetweg	Geteld op	Representatief voor		LF1	LF2	LT1	LT2	LT3	GF1	GF2	GF3	GT2	GT3	GT4	GT5		PR	GR
B73	A67: Knp. Leenderheide - afrit 35 (Someren)			Referentie aantal	27237	26239	2821	6583	0	0	603	6719	0	15	201	102	Plafond	29	
B73	A67: Knp. Leenderheide - afrit 35 (Someren)			Telling	12685	16589	1553	2321	0	68	406	8254	0	21	102	0	Berekend	23	101

Wegvak (nr.)	Naam basisnetweg	Geteld op	Representatief voor		LF1	LF2	LT1	LT2	LT3	GF1	GF2	GF3	GT2	GT3	GT4	GT5		PR	GR
G27	A73: Knp. Neerbosch - afrit 1A (Wijchen)	G26		Referentie aantal	15506	23280	1869	1930	0	288	96	3395	0	43	99	0	Plafond	13	
G27	A73: Knp. Neerbosch - afrit 1A (Wijchen)	G26		Telling	8020	7128	432	1149	0	128	384	4456	6	19	64	0	Berekend		

Wegvak (nr.)	Naam basisnetweg	Geteld op	Representatief voor		LF1	LF2	LT1	LT2	LT3	GF1	GF2	GF3	GT2	GT3	GT4	GT5		PR	GR
G26	A73: afrit 1A (Wijchen) - afrit 3 (Malden)		G27	Referentie aantal	18143	24598	224 2	2140	0	192	99	4124	0	28	99	0	Plafond	15	
G26	A73: afrit 1A (Wijchen) - afrit 3 (Malden)		G27	Telling	8020	7128	432	1149	0	128	384	4456	6	19	64	0	Berekend		85

Wegvak (nr.)	Naam basisnetweg	Geteld op	Representatief voor		LF1	LF2	LT1	LT2	LT3	GF1	GF2	GF3	GT2	GT3	GT4	GT5		PR	GR
L104	A73: Knp. Zaarderheiken - afrit 13 (Venlo West)	L117		Referentie aantal	9304	10954	247	818	0	0	189	3000	0	0	0	0	Plafond	0	74
L104	A73: Knp. Zaarderheiken - afrit 13 (Venlo West)	L117		Telling	7579	11489	353	991	128	32	987	4012	0	6	96	0	Berekend		

Wegvak (nr.)	Naam basisnetweg	Geteld op	Representatief voor		LF1	LF2	LT1	LT2	LT3	GF1	GF2	GF3	GT2	GT3	GT4	GT5		PR	GR
L117	A73: afrit 13 (Venlo West) - afrit 14 (Maasbree)		L104, L13, L14	Referentie aantal	9304	10954	247	818	0	0	189	3000	0	0	0	0	Plafond	0	74
L117	A73: afrit 13 (Venlo West) - afrit 14 (Maasbree)		L104, L13, L14	Telling	7579	11489	353	991	128	32	987	4012	0	6	96	0	Berekend	0	79

Wegvak (nr.)	Naam basisnetweg	Geteld op	Representatief voor		LF1	LF2	LT1	LT2	LT3	GF1	GF2	GF3	GT2	GT3	GT4	GT5		PR	GR
L13	A73: afrit 14 (Maasbree) - afrit 16 (Venlo-Zuid)	L117		Referentie aantal	9304	10954	247	818	0	0	189	3000	0	0	0	0	Plafond	0	74
L13	A73: afrit 14 (Maasbree) - afrit 16 (Venlo-Zuid)	L117		Telling	7579	11489	353	991	128	32	987	4012	0	6	96	0	Berekend		

Wegvak (nr.)	Naam basisnetweg	Geteld op	Representatief voor		LF1	LF2	LT1	LT2	LT3	GF1	GF2	GF3	GT2	GT3	GT4	GT5		PR	GR
L14	A73: afrit 16 (Venlo-Zuid) - afrit 18 (Beesel)	L117		Referentie aantal	9304	10954	247	818	0	0	189	3000	0	0	0	0	Plafond	0	74
L14	A73: afrit 16 (Venlo-Zuid) - afrit 18 (Beesel)	L117		Telling	7579	11489	353	991	128	32	987	4012	0	6	96	0	Berekend		

Wegvak (nr.)	Naam basisnetweg	Geteld op	Representatief voor		LF1	LF2	LT1	LT2	LT3	GF1	GF2	GF3	GT2	GT3	GT4	GT5		PR	GR
L66	A76: Knp. Bocholz - grens Duitsland			Referentie aantal	11014	15011	1205	1625	99	99	0	4000	0	13	0	0	Plafond	3	
L66	A76: Knp. Bocholz - grens Duitsland			Telling	4516	5179	377	675	32	0	255	5384	0	0	0	0	Berekend		87

Wegvak (nr.)	Naam basisnetweg	Geteld op	Representatief voor		LF1	LF2	LT1	LT2	LT3	GF1	GF2	GF3	GT2	GT3	GT4	GT5		PR	GR
L67	A79: Knp. Kunderberg - Keulseweg Heerlen			Referentie aantal	1869	1076	0	0	0	0	0	500	0	0	0	0	Plafond	0	0
L67	A79: Knp. Kunderberg - Keulseweg Heerlen			Telling	650	587	16	16	0	0	0	32	0	0	0	0	Berekend		

Wegvak (nr.)	Naam basisnetweg	Geteld op	Representatief voor		LF1	LF2	LT1	LT2	LT3	GF1	GF2	GF3	GT2	GT3	GT4	GT5		PR	GR
N96	N200: Haarlem - Knp. Rottepolderplein			Referentie aantal	2415	2644	0	0	0	0	0	1000	0	0	0	0	Plafond	0	9
N96	N200: Haarlem - Knp. Rottepolderplein			Telling	809	904	0	0	0	0	0	32	0	0	0	0	Berekend		

Wegvak (nr.)	Naam basisnetweg	Geteld op	Representatief voor		LF1	LF2	LT1	LT2	LT3	GF1	GF2	GF3	GT2	GT3	GT4	GT5		PR	GR
B57	A4: afrit 24 (Dinteloord) – afrit 25 (Steenbergen)	B20		Referentie aantal	2162	1325	0	183	0	0	0	1000	0	0	0	0	Plafond	0	9
B57	A4: afrit 24 (Dinteloord) – afrit 25 (Steenbergen)	B20		Telling	1904	2887	32	2565	0	32	63	1713	0	38	0	0	Berekend		

Bijlage 3: aandeel LNG in GF3

Wegvak (nr.)	Naam basisnetweg	Geteld op	Representatief voor	GF3	LNG	%LNG
G1	A1: Knp. Hoevelaken - afrit 15 (Barneveld)	G64		3350	2285	68

Wegvak (nr.)	Naam basisnetweg	Geteld op	Representatief voor	GF3	LNG	%LNG
G63	A1: afrit 15 (Barneveld) - afrit 17 (Stroe)	G64		3350	2285	68

Wegvak (nr.)	Naam basisnetweg	Geteld op	Representatief voor	GF3	LNG	%LNG
G72	A1: afrit 17 (Stroe) - afrit 18 (Kootwijk)	G64		3350	2285	68

Wegvak (nr.)	Naam basisnetweg	Geteld op	Representatief voor	GF3	LNG	%LNG
G64	A1: afrit 18 (Kootwijk) - afrit 19 (Hoenderloo)		G1, G63, G71, G72	3350	2285	68

Wegvak (nr.)	Naam basisnetweg	Geteld op	Representatief voor	GF3	LNG	%LNG
G71	A1: afrit 19 (Hoenderloo) - Knp. Beekbergen	G64		3350	2285	68

Wegvak (nr.)	Naam basisnetweg	Geteld op	Representatief voor	GF3	LNG	%LNG
G2	A1: Knp. Beekbergen - afrit 23 (Deventer)		O113, O2	6039	3744	62

Wegvak (nr.)	Naam basisnetweg	Geteld op	Representatief voor	GF3	LNG	%LNG
O2	A1: afrit 23 (Deventer) - afrit 24 (Deventer Oost)	G2		6039	3744	62

Wegvak (nr.)	Naam basisnetweg	Geteld op	Representatief voor	GF3	LNG	%LNG
O113	A1: afrit 24 (Deventer Oost) - afrit 26 (Lochem)	G2		6039	3744	62

Wegvak (nr.)	Naam basisnetweg	Geteld op	Representatief voor	GF3	LNG	%LNG
O8	A1: afrit 33 (Oldenzaal Zuid) - Grens Duitsland			4335	3320	77

Wegvak (nr.)	Naam basisnetweg	Geteld op	Representatief voor	GF3	LNG	%LNG
U88	A2: afrit 7 (Oog in Al) - Knp. Oudenrijn (incl. Leidsche Rijn tunnel)			1608	133	8

Wegvak (nr.)	Naam basisnetweg	Geteld op	Representatief voor	GF3	LNG	%LNG
B60	A2/A59: Knp. Empel - Knp. Hintham			2713	1015	37

Wegvak (nr.)	Naam basisnetweg	Geteld op	Representatief voor	GF3	LNG	%LNG
L40	A2: afrit 41 (Grathem) - afrit 44 (St. Joost)		L116	1221	539	44

Wegvak (nr.)	Naam basisnetweg	Geteld op	Representatief voor	GF3	LNG	%LNG
L116	A2: afrit 44 (St. Joost) - Knp. Het Vonderen	L40		1221	539	44

Wegvak (nr.)	Naam basisnetweg	Geteld op	Representatief voor	GF3	LNG	%LNG
L41	A2: Knp. Het Vonderen - afrit 45 (Echt)	L84		2495	1047	42

Wegvak (nr.)	Naam basisnetweg	Geteld op	Representatief voor	GF3	LNG	%LNG
L84	A2: afrit 45 (Echt) - afrit 47 (Born)		L41	2495	1047	42

Wegvak (nr.)	Naam basisnetweg	Geteld op	Representatief voor	GF3	LNG	%LNG
L42	A2: Knp. Kerensheide - afrit 50 (Maastricht-Aachen)	L43		1081	412	38

Wegvak (nr.)	Naam basisnetweg	Geteld op	Representatief voor	GF3	LNG	%LNG
L43	A2: afrit 50 (Maastricht-Aachen) - afrit 51 (Meerssen)		L42	1081	412	38

Wegvak (nr.)	Naam basisnetweg	Geteld op	Representatief voor	GF3	LNG	%LNG
Z98	N3: A15 - Burg. Keijzerweg (Papendrecht)	Z97		4529	1491	33

Wegvak (nr.)	Naam basisnetweg	Geteld op	Representatief voor	GF3	LNG	%LNG
Z115	N3: Burg. Keijzerweg (Papendrecht) - Baanhoekweg / Merwedestraat (Dordrecht)	Z97		4529	1491	33

Wegvak (nr.)	Naam basisnetweg	Geteld op	Representatief voor	GF3	LNG	%LNG
Z97	N3: Baanhoekweg / Merwedestraat (Dordrecht) - A16		Z115, Z98	4529	1491	33

Wegvak (nr.)	Naam basisnetweg	Geteld op	Representatief voor	GF3	LNG	%LNG
N7	A4: Knp. De Hoek - afrit 3 (Hoofddorp)			1400	190	14

Wegvak (nr.)	Naam basisnetweg	Geteld op	Representatief voor	GF3	LNG	%LNG
Z11	A4: afrit 16 (Vlaardingen Oost) - Knp. Benelux (incl. Beneluxtunnel)			164	128	78

Wegvak (nr.)	Naam basisnetweg	Geteld op	Representatief voor	GF3	LNG	%LNG
F1	A6: Knp. Muiderberg - afrit 3 (Almere Stad West)		F39, F41, F56	414	0	0

Wegvak (nr.)	Naam basisnetweg	Geteld op	Representatief voor	GF3	LNG	%LNG
F39	A6: afrit 3 (Almere Stad West) - afrit 5 (Almere Stad)	F1		414	0	0

Wegvak (nr.)	Naam basisnetweg	Geteld op	Representatief voor	GF3	LNG	%LNG
F41	A6: afrit 5 (Almere Stad) - afrit 6 (Almere Buiten West)	F1		414	0	0

Wegvak (nr.)	Naam basisnetweg	Geteld op	Representatief voor	GF3	LNG	%LNG
F56	A6: afrit 6 (Almere Buiten West) - Knp. Almere	F1		414	0	0

Wegvak (nr.)	Naam basisnetweg	Geteld op	Representatief voor	GF3	LNG	%LNG
F47	A6: Knp. Emmeloord - afrit 15 (De Munt)		F2	1303	190	15

Wegvak (nr.)	Naam basisnetweg	Geteld op	Representatief voor	GF3	LNG	%LNG
F2	A6: afrit 15 (De Munt) - Knp. Joure	F47		1303	190	15

Wegvak (nr.)	Naam basisnetweg	Geteld op	Representatief voor	GF3	LNG	%LNG
Fr30	A7: afrit 14 (Den Oever) - Knp. Zurich			79	0	0

Wegvak (nr.)	Naam basisnetweg	Geteld op	Representatief voor	GF3	LNG	%LNG
N26	A9: Vkp. Kooimeer - afrit 10 (Castricum)	N25		380	32	8

Wegvak (nr.)	Naam basisnetweg	Geteld op	Representatief voor	GF3	LNG	%LNG
N25	A9: afrit 10 (Castricum) - Knp. Beverwijk		N26	380	32	8

Wegvak (nr.)	Naam basisnetweg	Geteld op	Representatief voor	GF3	LNG	%LNG
N13	A10: afrit S103 (Haarlem) - Knp. De Nieuwe Meer			255	159	62

Wegvak (nr.)	Naam basisnetweg	Geteld op	Representatief voor	GF3	LNG	%LNG
N17	A10: afrit S115 (Nieuwendam) - afrit S116 (Volendam)	N16		1371	159	12

Wegvak (nr.)	Naam basisnetweg	Geteld op	Representatief voor	GF3	LNG	%LNG
N16	A10: afrit S116 (Volendam) - Knp. Coenplein		N17	1371	159	12

Wegvak (nr.)	Naam basisnetweg	Geteld op	Representatief voor	GF3	LNG	%LNG
Z18	A12: Knp. Gouwe - afrit 11 (Gouda)	Z137		6251	2348	38

Wegvak (nr.)	Naam basisnetweg	Geteld op	Representatief voor	GF3	LNG	%LNG
Z137	A12: afrit 11 (Gouda) - afrit 12a (Bodegraven)		U85, U86, Z18, Z19	6251	2348	38

Wegvak (nr.)	Naam basisnetweg	Geteld op	Representatief voor	GF3	LNG	%LNG
Z19	A12: afrit 12a (Bodegraven) - afrit 14 (Woerden)	Z137		6251	2348	38

Wegvak (nr.)	Naam basisnetweg	Geteld op	Representatief voor	GF3	LNG	%LNG
U85	A12: afrit 14 (Woerden) - afrit 15 (De Meern)	Z137		6251	2348	38

Wegvak (nr.)	Naam basisnetweg	Geteld op	Representatief voor	GF3	LNG	%LNG
U86	A12: afrit 15 (De Meern) - Knp. Oudenrijn	Z137		6251	2348	38

Wegvak (nr.)	Naam basisnetweg	Geteld op	Representatief voor	GF3	LNG	%LNG
G10	A12/A50: Knp. Grijsoord - Knp. Waterberg			6593	3649	55

Wegvak (nr.)	Naam basisnetweg	Geteld op	Representatief voor	GF3	LNG	%LNG
Z66	N15: afrit 10 - afrit 12 (Brielle)			10519	4347	41

Wegvak (nr.)	Naam basisnetweg	Geteld op	Representatief voor	GF3	LNG	%LNG
Z148	A15: omlidingsroute Thomassentunnel			17594	9900	56

Wegvak (nr.)	Naam basisnetweg	Geteld op	Representatief voor	GF3	LNG	%LNG
Z71	A15: Knp. Benelux - afrit 18 (Pernis)		Z72, Z73	23302	9576	41

Wegvak (nr.)	Naam basisnetweg	Geteld op	Representatief voor	GF3	LNG	%LNG
Z72	A15: afrit 18 (Pernis) - afrit 19 (Rotterdam Charlois)	Z71		23302	9576	41

Wegvak (nr.)	Naam basisnetweg	Geteld op	Representatief voor	GF3	LNG	%LNG
Z73	A15: afrit 19 (Rotterdam Charlois) - Knp. Vaanplein	Z71		23302	9576	41

Wegvak (nr.)	Naam basisnetweg	Geteld op	Representatief voor	GF3	LNG	%LNG
Z77b	Omlidingsroute Noordtunnel van A15 afrit 21 tot A15 afrit 22 m.u.v. wegvak Z77a			16322	7584	46

Wegvak (nr.)	Naam basisnetweg	Geteld op	Representatief voor	GF3	LNG	%LNG
G78	A15: afrit 33 (Tiel) - afrit 34 (Echteld)			9983	4061	41

Wegvak (nr.)	Naam basisnetweg	Geteld op	Representatief voor	GF3	LNG	%LNG
Z181	A16: Knp. Ridderkerk Zuid - afrit 22 (Zwijndrecht)			608	269	44

Wegvak (nr.)	Naam basisnetweg	Geteld op	Representatief voor	GF3	LNG	%LNG
B38	A16: Knp. Zonzeel - afrit 17 (Prinsenbeek)		B39	3830	1301	34

Wegvak (nr.)	Naam basisnetweg	Geteld op	Representatief voor	GF3	LNG	%LNG
B39	A16: afrit 17 (Prinsenbeek) - Knp. Princeville	B38		3830	1301	34

Wegvak (nr.)	Naam basisnetweg	Geteld op	Representatief voor	GF3	LNG	%LNG
B13	A17: Knp. Noordhoek - afrit 21 (Roosendaal Noord)			2671	952	36

Wegvak (nr.)	Naam basisnetweg	Geteld op	Representatief voor	GF3	LNG	%LNG
Z51	A20: Knp. Terbregseplein - afrit 17 (Nieuwerkerk aan de Yssel)			8003	2887	36

Wegvak (nr.)	Naam basisnetweg	Geteld op	Representatief voor	GF3	LNG	%LNG
F3	A27: Knp. Almere - afrit 36 (Almere Stad)			762	222	29

Wegvak (nr.)	Naam basisnetweg	Geteld op	Representatief voor	GF3	LNG	%LNG
U6	A27: Knp. Rijnsweerd - Knp. Lunetten			9307	2665	29

Wegvak (nr.)	Naam basisnetweg	Geteld op	Representatief voor	GF3	LNG	%LNG
B101	A27/A58: Knp. Annabosch - afrit 14 (Ulvenhout)	B4		4680	730	16

Wegvak (nr.)	Naam basisnetweg	Geteld op	Representatief voor	GF3	LNG	%LNG
B4	A27/A58: afrit 14 (Ulvenhout) - Knp. Galder		B101	4680	730	16

Wegvak (nr.)	Naam basisnetweg	Geteld op	Representatief voor	GF3	LNG	%LNG
D31	A28: afrit 31 (Westerbork) - afrit 27 (Fluitenberg)		D29	858	95	11

Wegvak (nr.)	Naam basisnetweg	Geteld op	Representatief voor	GF3	LNG	%LNG
D29	A28: afrit 27 (Fluitenberg) - Knp. Hoogeveen	D31		858	95	11

Wegvak (nr.)	Naam basisnetweg	Geteld op	Representatief voor	GF3	LNG	%LNG
G62	A28: Knp. Hattemberbroek - afrit 13 (Lelystad)	G61		3078	666	22

Wegvak (nr.)	Naam basisnetweg	Geteld op	Representatief voor	GF3	LNG	%LNG
G61	A28: afrit 13 (Lelystad) - afrit 12 (Ermelo)		G62	3078	666	22

Wegvak (nr.)	Naam basisnetweg	Geteld op	Representatief voor	GF3	LNG	%LNG
Z182	A29: Knp. Vaanplein - afrit 20 (Barendrecht)			160	0	0

Wegvak (nr.)	Naam basisnetweg	Geteld op	Representatief voor	GF3	LNG	%LNG
Z133	A29: afrit 21 (Oud Beijerland) - Knp. Hellegatsplein			64	0	0

Wegvak (nr.)	Naam basisnetweg	Geteld op	Representatief voor	GF3	LNG	%LNG
B20	A29: Knp. Sabina - afrit 24 (Dinteloord)		B57	1713	1142	67

Wegvak (nr.)	Naam basisnetweg	Geteld op	Representatief voor	GF3	LNG	%LNG
O18	A32: afrit 8 (Wolvega) - afrit 7 (Steenwijk Noord)	O19		825	32	4

Wegvak (nr.)	Naam basisnetweg	Geteld op	Representatief voor	GF3	LNG	%LNG
O115	A32: afrit 7 (Steenwijk Noord) - afrit 5 (Steenwijk Zuid)	O19		825	32	4

Wegvak (nr.)	Naam basisnetweg	Geteld op	Representatief voor	GF3	LNG	%LNG
O116	A32: afrit 5 (Steenwijk Zuid) - afrit 4 (Havelte)	O19		825	32	4

Wegvak (nr.)	Naam basisnetweg	Geteld op	Representatief voor	GF3	LNG	%LNG
O19	A32: afrit 4 (Havelte) - Knp. Lankhorst		O115, O116, O18	825	32	4

Wegvak (nr.)	Naam basisnetweg	Geteld op	Representatief voor	GF3	LNG	%LNG
Gr9	N33: A7 - afrit N366 (Veendam)	D14		285	0	0

Wegvak (nr.)	Naam basisnetweg	Geteld op	Representatief voor	GF3	LNG	%LNG
D15	N33: afrit N366 (Veendam) - N34 (Gieten)	D14		285	0	0

Wegvak (nr.)	Naam basisnetweg	Geteld op	Representatief voor	GF3	LNG	%LNG
D14	N33: N34 (Gieten) - A28		D15, Gr9	285	0	0

Wegvak (nr.)	Naam basisnetweg	Geteld op	Representatief voor	GF3	LNG	%LNG
O13	N35: N35 / N350 (Wierden) - N35 / N36 (Wierden)			288	0	0

Wegvak (nr.)	Naam basisnetweg	Geteld op	Representatief voor	GF3	LNG	%LNG
Z4	N44: Wassenaar - kruising N14			63	0	0

Wegvak (nr.)	Naam basisnetweg	Geteld op	Representatief voor	GF3	LNG	%LNG
G5	A50: Knp. Grijsoord - Knp. Valburg			6684	2443	37

Wegvak (nr.)	Naam basisnetweg	Geteld op	Representatief voor	GF3	LNG	%LNG
B87	A50: afrit 12 (Veghel Noord) - afrit 11 (Veghel)			585	159	27

Wegvak (nr.)	Naam basisnetweg	Geteld op	Representatief voor	GF3	LNG	%LNG
Ze11	N57: afrit N215 (Stellendam) - N59			2582	63	2

Wegvak (nr.)	Naam basisnetweg	Geteld op	Representatief voor	GF3	LNG	%LNG
Ze47	N57: N59 - afrit N255 (bij Kamperland)	Ze48		1475	0	0

Wegvak (nr.)	Naam basisnetweg	Geteld op	Representatief voor	GF3	LNG	%LNG
Ze48	N57: afrit N255 (bij Kamperland) - afrit N287 (Serooskerke)		Ze12, Ze47	1475	0	0

Wegvak (nr.)	Naam basisnetweg	Geteld op	Representatief voor	GF3	LNG	%LNG
Ze12	N57: afrit N287 (Serooskerke) - Middelburg	Ze48		1475	0	0

Wegvak (nr.)	Naam basisnetweg	Geteld op	Representatief voor	GF3	LNG	%LNG
Ze43	Omlleidingsroute Vlaketunnel (A58): Oude Rijksweg			2601	0	0

Wegvak (nr.)	Naam basisnetweg	Geteld op	Representatief voor	GF3	LNG	%LNG
B114	A58: afrit 24 (Roosendaal) - afrit 19 (Industriegebied Vosdonk)	B129		1879	32	2

Wegvak (nr.)	Naam basisnetweg	Geteld op	Representatief voor	GF3	LNG	%LNG
B136	A58: afrit 19 (Industriegebied Vosdonk) - afrit 18 (Etten-Leur)	B129		1879	32	2

Wegvak (nr.)	Naam basisnetweg	Geteld op	Representatief voor	GF3	LNG	%LNG
B129	A58: afrit 18 (Etten-Leur) - Knp. Princeville		B114, B136	1879	32	2

Wegvak (nr.)	Naam basisnetweg	Geteld op	Representatief voor	GF3	LNG	%LNG
B5	A58: Knp. Annabosch - afrit 12 (Gilze)	B111		3077	571	19

Wegvak (nr.)	Naam basisnetweg	Geteld op	Representatief voor	GF3	LNG	%LNG
B113	A58: afrit 12 (Gilze) - afrit 11 (Goirle)	B111		3077	571	19

Wegvak (nr.)	Naam basisnetweg	Geteld op	Representatief voor	GF3	LNG	%LNG
B111	A58: afrit 11 (Goirle) - afrit 10 (Hilvarenbeek)		B113, B120, B5	3077	571	19

Wegvak (nr.)	Naam basisnetweg	Geteld op	Representatief voor	GF3	LNG	%LNG
B120	A58: afrit 10 (Hilvarenbeek) - Knp. De Baars	B111		3077	571	19

Wegvak (nr.)	Naam basisnetweg	Geteld op	Representatief voor	GF3	LNG	%LNG
B16	A59: Knp. Hooipolder - afrit 37 (Waalwijk)	B17		890	63	7

Wegvak (nr.)	Naam basisnetweg	Geteld op	Representatief voor	GF3	LNG	%LNG
B17	A59: afrit 37 (Waalwijk) - afrit 42 (Heusden)		B16, B18	890	63	7

Wegvak (nr.)	Naam basisnetweg	Geteld op	Representatief voor	GF3	LNG	%LNG
B18	A59: afrit 42 (Heusden) - Knp. Empel	B17		890	63	7

Wegvak (nr.)	Naam basisnetweg	Geteld op	Representatief voor	GF3	LNG	%LNG
Ze18	N61: N58 / N61 (Schoondijke) - N61 / N62 (Terneuzen)			399	190	48

Wegvak (nr.)	Naam basisnetweg	Geteld op	Representatief voor	GF3	LNG	%LNG
Ze45	N62: A58 (Heinkensand) - N254 (Nieuwdorp)			3396	0	0

Wegvak (nr.)	Naam basisnetweg	Geteld op	Representatief voor	GF3	LNG	%LNG
Ze58	N62: N666 ('s-Heerenhoek) - N681 (Terneuzen) (incl. Westerscheldetunnel)			0	0	0

Wegvak (nr.)	Naam basisnetweg	Geteld op	Representatief voor	GF3	LNG	%LNG
B73	A67: Knp. Leenderheide - afrit 35 (Someren)			8254	2152	26

Wegvak (nr.)	Naam basisnetweg	Geteld op	Representatief voor	GF3	LNG	%LNG
G27	A73: Knp. Neerbosch - afrit 1A (Wijchen)	G26		4456	1999	45

Wegvak (nr.)	Naam basisnetweg	Geteld op	Representatief voor	GF3	LNG	%LNG
G26	A73: afrit 1A (Wijchen) - afrit 3 (Malden)		G27	4456	1999	45

Wegvak (nr.)	Naam basisnetweg	Geteld op	Representatief voor	GF3	LNG	%LNG
L104	A73: Knp. Zaarderheiken - afrit 13 (Venlo West)	L117		4012	2158	54

Wegvak (nr.)	Naam basisnetweg	Geteld op	Representatief voor	GF3	LNG	%LNG
L117	A73: afrit 13 (Venlo West) - afrit 14 (Maasbree)		L104, L13, L14	4012	2158	54

Wegvak (nr.)	Naam basisnetweg	Geteld op	Representatief voor	GF3	LNG	%LNG
L13	A73: afrit 14 (Maasbree) - afrit 16 (Venlo-Zuid)	L117		4012	2158	54

Wegvak (nr.)	Naam basisnetweg	Geteld op	Representatief voor	GF3	LNG	%LNG
L14	A73: afrit 16 (Venlo-Zuid) - afrit 18 (Beesel)	L117		4012	2158	54

Wegvak (nr.)	Naam basisnetweg	Geteld op	Representatief voor	GF3	LNG	%LNG
L66	A76: Knp. Bocholz - grens Duitsland			5384	1333	25

Wegvak (nr.)	Naam basisnetweg	Geteld op	Representatief voor	GF3	LNG	%LNG
L67	A79: Knp. Kunderberg - Keulseweg Heerlen			32	0	0

Wegvak (nr.)	Naam basisnetweg	Geteld op	Representatief voor	GF3	LNG	%LNG
N96	N200: Haarlem - Knp. Rottepolderplein			32	0	0

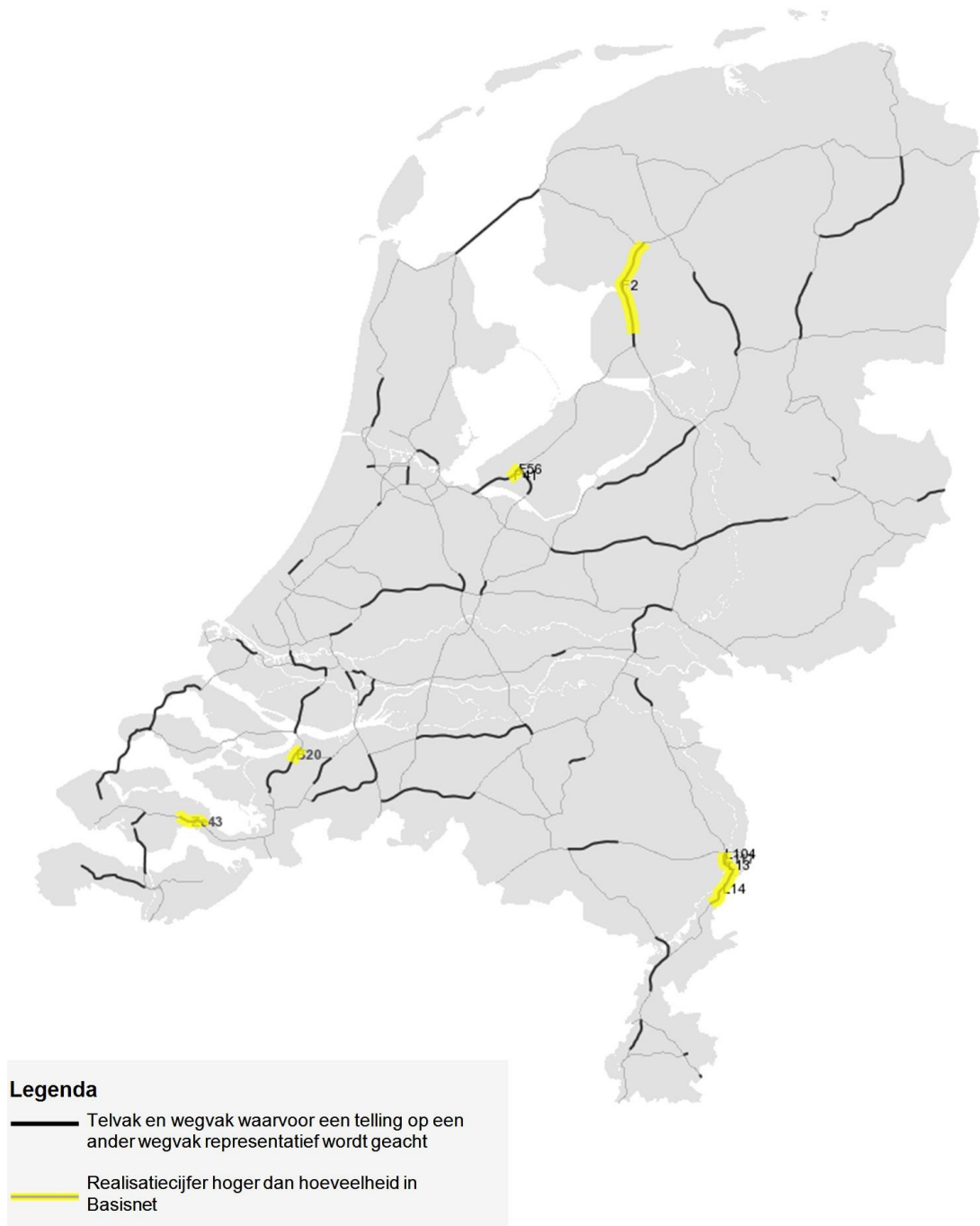
Wegvak (nr.)	Naam basisnetweg	Geteld op	Representatief voor	GF3	LNG	%LNG
B57	A4: afrit 24 (Dinteloord) – afrit 25 (Steenbergen)	B20		1713	1142	67

Bijlage 4 vergelijking realisatiecijfers per stofcategorie met hoeveelheid in basisnet

Brandbare vloeistof (LF1) - 2023



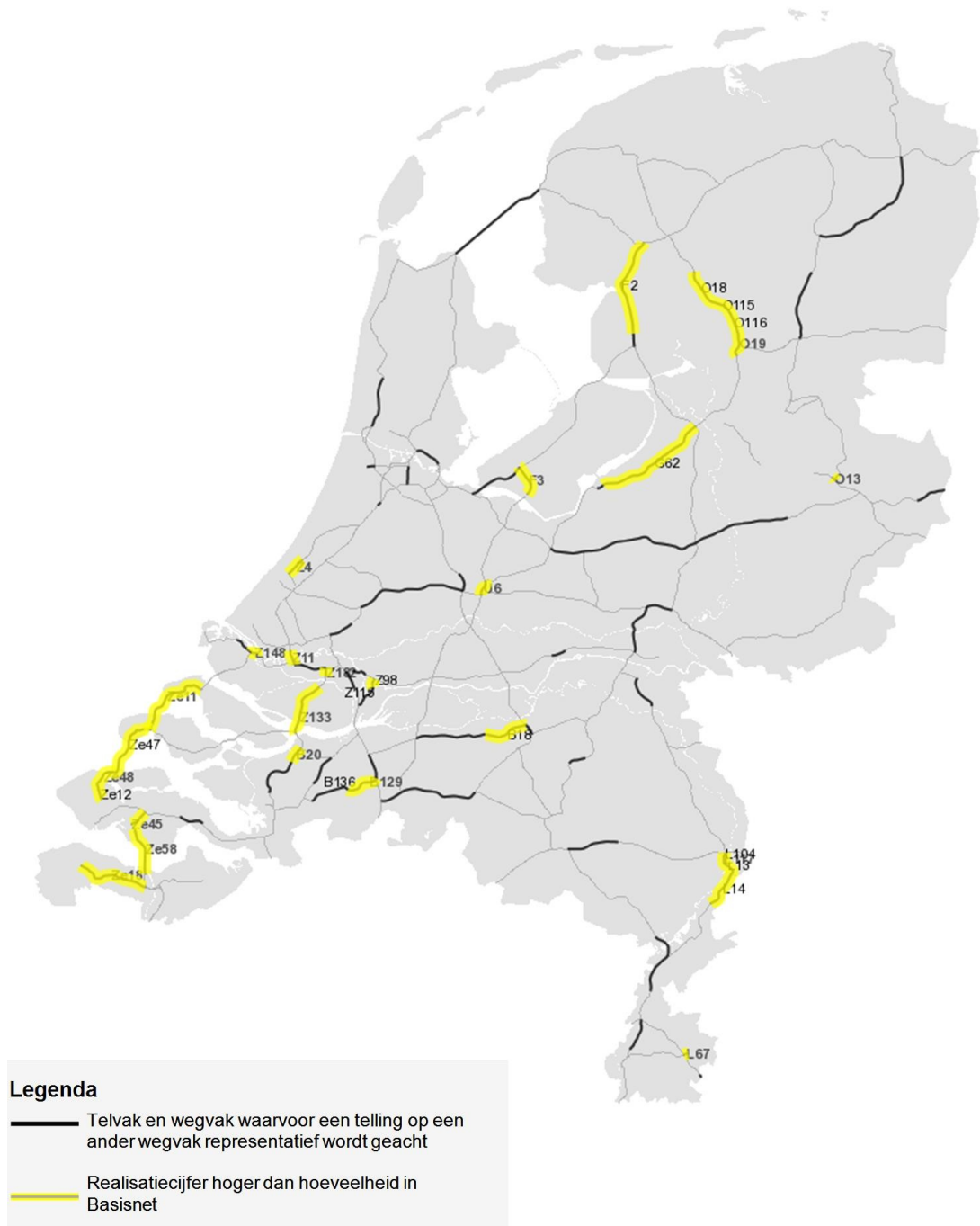
Brandbare vloeistof (LF2) - 2023



Toxische vloeistof (LT1) - 2023



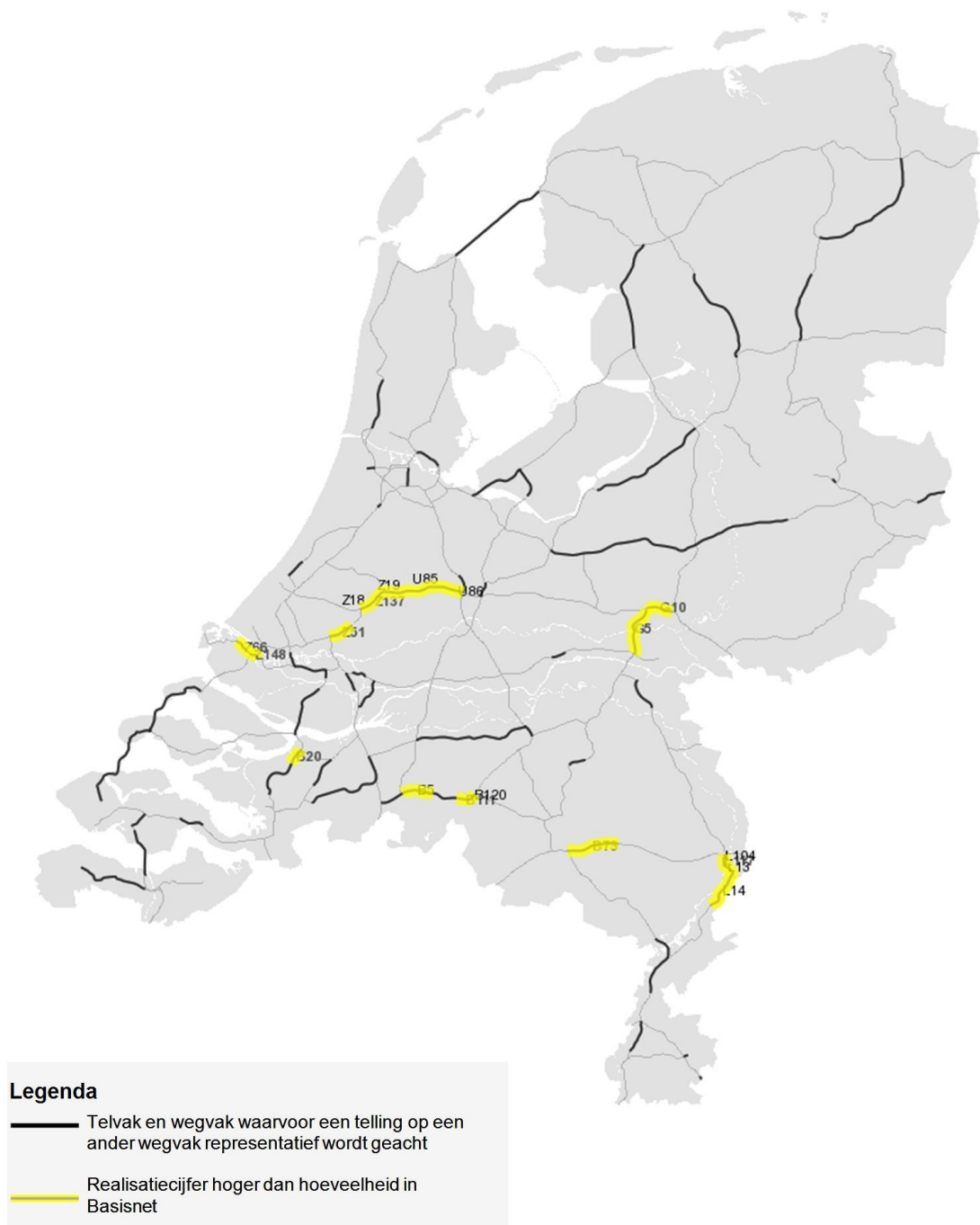
Toxische vloeistof (LT2) - 2023



Toxische vloeistof (LT3) - 2023



Brandbaar gas (GF1) - 2023



Brandbaar gas (GF2) - 2023



Legenda

- Telvek en wegvak waarvoor een telling op een ander wegvak representatief wordt geacht
- Realisatiecijfer hoger dan hoeveelheid in Basisnet

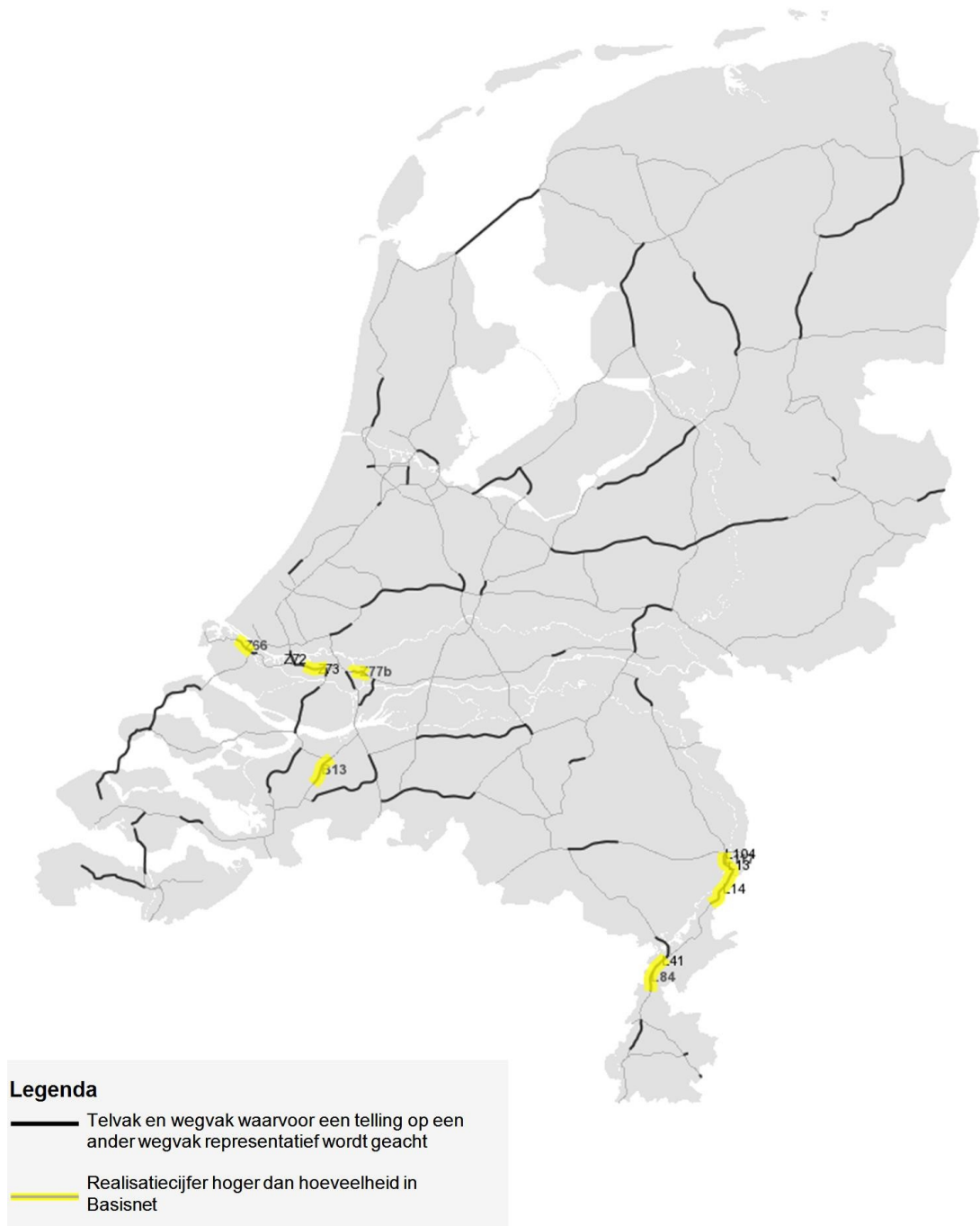
Toxisch gas (GT2) - 2023



Toxisch gas (GT3) - 2023





Toxisch gas (GT4) - 2023



Toxisch gas (GT5) - 2023



Legenda

-  Telvak en wegvak waarvoor een telling op een ander wegvak representatief wordt geacht
-  Realisatiecijfer hoger dan hoeveelheid in Basisnet